




मनसून पूर्वतयारी तथा प्रतिकार्य कार्ययोजना, २०८१



जिल्ला विपद् व्यवस्थापन समिति

बागलुङ

प्राविधिक सहयोग
+ नेपाल रेडक्रस सोसाइटी
बागलुङ जिल्ला शाखा



मनसून पूर्वतयारी तथा प्रतिकार्य कार्ययोजना सम्बन्धी विवरण

दस्तावेज: मनसून पूर्वतयारी तथा प्रतिकार्य कार्ययोजना, २०८१

प्रकाशक: जिल्ला विपद् व्यवस्थापन समिति, बागलुङ

सर्वाधिकार: जिल्ला विपद् व्यवस्थापन समिति, बागलुङ

अनुमोदन मिति: २०८१/०१/२५

प्रकाशन मिति: २०८१/०२/१७

35.11/2021

दिवाकर बराल
सहायक प्रमुख जिल्ला अधिकारी



नेपाल सरकार
गृह मन्त्रालय



जिल्ला प्रशासन कार्यालय बागलुङ

मन्तव्य

मनसूनको समयमा जिल्लामा घट्न सक्ने विपद्जन्य घटनाको रोकथाम तथा न्यूनीकरणको लागि मनसून पूर्वतयारी तथा प्रतिकार्य कार्ययोजना, २०८१ तयार गरिएको छ। जिल्ला विपद् व्यवस्थापन समितिले तयार गरेको यस कार्ययोजनाले जिल्लाभित्र मनसूनको समयमा घट्न सक्ने जोखिमको पहिचान, नक्साङ्कन र विश्लेषण गर्ने प्रयास गरेको छ। विपद्जन्य घटनाको नियन्त्रण तथा न्यूनीकरणको लागि पूर्वतयारी, विपद्को अवस्था र विपद् पश्चातको पूर्वानुमान गरी प्रतिकार्य योजना तयार गरिएको छ। यस योजनाले स्थानीय तह तथा सम्बन्धित सरोकारवाला निकायसँगको सहकार्य, समन्वयमा आपतकालीन अवस्थाको व्यवस्थापन गर्ने रणनीति लिएको छ।

बागलुङ जिल्लामा मनसूनको समयमा विगतका दिनहरूमा घटेका विपद्जन्य घटनाहरूको विश्लेषणको आधारमा पहिरो, बाढी, भू-क्षय, अतिवृष्टि, अनावृष्टि, चट्याङलाई मुख्य जोखिमको रूपमा यस कार्य योजनाले समेटेको छ। यस्ता घटनाहरूको समयमा नै व्यवस्थापन गर्न दक्ष जनशक्ति तथा सामग्रीहरूको रोष्टर तयार गर्ने, सूचना प्रणालीलाई एकद्वार बनाउने, विपद् व्यवस्थापन कोषको उचित परिचालन गर्ने, खुल्ला क्षेत्र तथा सुरक्षित बसोबास स्थलको पहिचान गर्ने, जिल्ला भित्र विभिन्न निकायमा रहेका राहत र उद्धार सम्बन्धी सामग्रीको विवरण अद्यावधिक गरी राख्ने, विपद् पश्चात् पुनः निर्माण, पुनःस्थापनालाई जोड दिने जस्ता कार्यगत रणनीति यस योजनाले लिएको छ। कार्ययोजनाको सफल र प्रभावकारी कार्यान्वयनको लागि जिल्ला विपद् व्यवस्थापन समिति, स्थानीय विपद् व्यवस्थापन समिति, राजनीतिक दल, नेपाल रेडक्रस सोसाइटी, गैर सरकारी संस्थाहरू, निजी क्षेत्र तथा सञ्चार लगायत सरोकारवाला सबैको सक्रिय भूमिकाको अपेक्षा गरेको छ। साथै यस कार्ययोजना तयार गर्ने सहयोग गर्नु हुने सम्बन्धित सबैलाई हार्दिक धन्यवाद दिन चाहन्छु।

मिति: २०८१/०२/१६

नेत्र प्रसाद सुवेदी

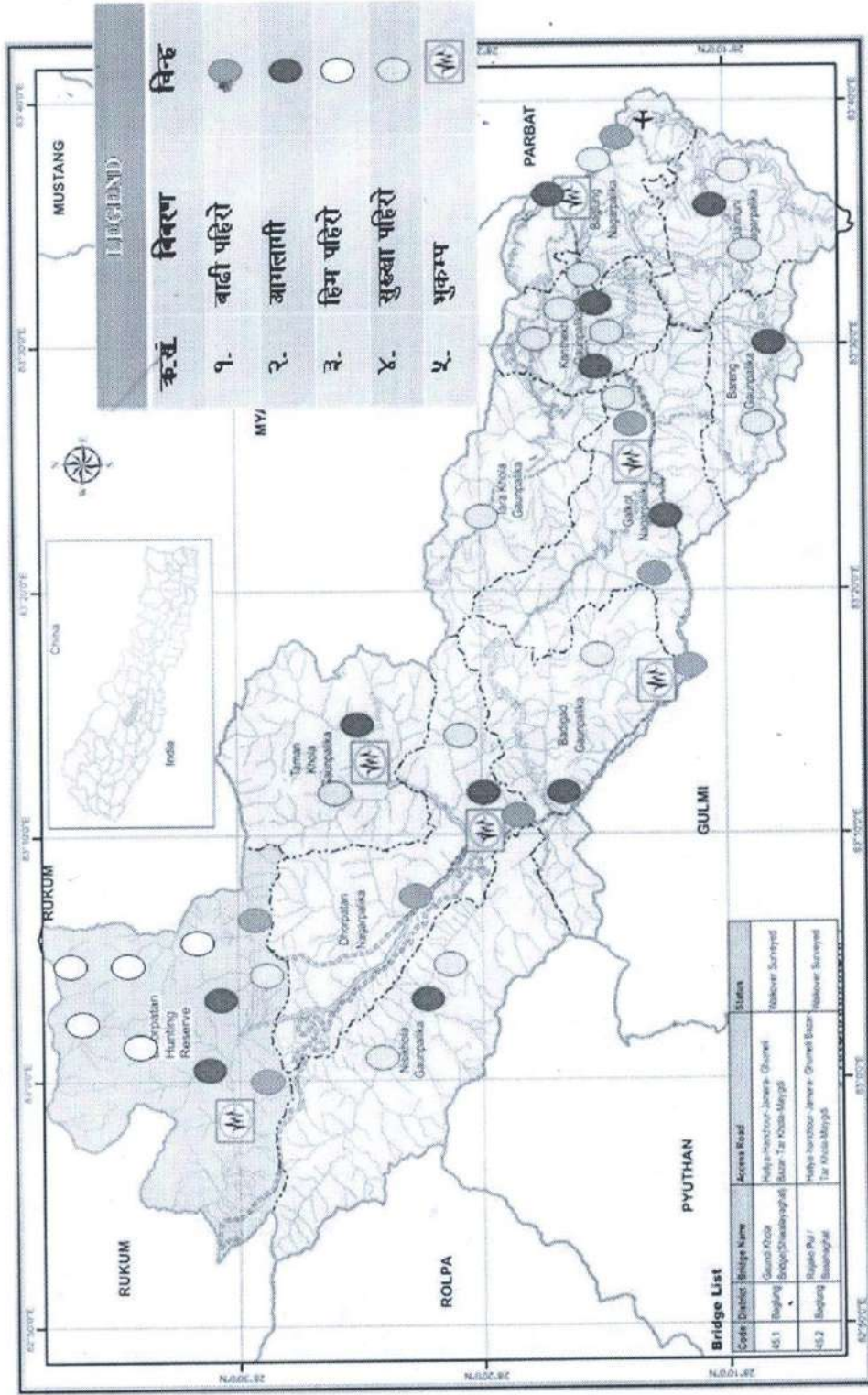
प्रमुख जिल्ला अधिकारी

एवम् अध्यक्ष

जिल्ला विपद् व्यवस्थापन समिति, बागलुङ



बागलुङ जिल्लाका विपद्जन्य जोखिम इलाकाहरु



Date: 9/20/18

90

Signature

सहायक प्रमुख जिल्ला अधिकारी
विजाद्वारा बराल

Local Roads Bridge Support Unit (LRBSU)
Manbhawan, Lalitpur





विषयसूची

परिच्छेद: एक

परिचय

१.१ पृष्ठभूमि.....	1
१.२ परिचय	1
१.३ जिल्लाको समष्टिगत वस्तुस्थिति	2
१.४ जनसंख्या तथा सामाजिक बनोट	3
१.५ संभावित परिदृश्य.....	4
१.६ नदी तथा खोलाबाट प्रभावित क्षेत्रहरू	5
१.७ चालु आर्थिक वर्षमा विपद्का कारण भएको क्षतिको विवरण:	8
१.८ सङ्कटासन्न क्षेत्र तथा जोखिममा रहेका पक्षहरू.....	11

परिच्छेद: दुई

कार्ययोजनाका आधारभूत पक्ष

२.१ कार्य योजना तयारीको विद्यमान अवस्था	15
२.२ मनसून पूर्वतयारी तथा प्रतिकार्य कार्ययोजना, २०८१ को उद्देश्य.....	15
२.३ मनसून पूर्वतयारी प्रतिकार्य कार्ययोजना, २०८१ को आवश्यकता.....	15
२.४ मनसून पूर्वतयारी प्रतिकार्य कार्ययोजना, २०८१ को अपेक्षित उपलब्धि.....	15
२.५ मनसून पूर्वतयारी प्रतिकार्य कार्ययोजना, २०८१ को सीमाहरू.....	16
२.६ मनसून पूर्वतयारी प्रतिकार्य कार्ययोजना, २०८१ को उद्देश्य	16
२.७ क्षमता विश्लेषण.....	17
२.७.१ संस्थागत क्षमता	17
२.७.२ सरकारी क्षेत्र	17
२.८ स्थानीय तहहरू	29
२.९ निजी तथा गैर सरकारी क्षेत्रहरू	52
२.१० मनसून पूर्वतयारी तथा प्रतिकार्य कार्ययोजना.....	58


विद्यादेवता बराल
सहायक प्रमुख जिल्ला अधिकारी



२.११ मौसमजन्य पूर्वतयारी तथा प्रतिकार्य योजना.....	63
२.१२ विपद्का समयमा प्रतिकार्य गतिविधि र निकायगत जिम्मेवारी	68
२.१३ हेभि इक्विमेन्टको विवरण.....	72
२.१४ बागलुङ जिल्लामा सञ्चालनमा रहेका एम्बुलेन्सको विवरण.....	73
२.१५ बागलुङ जिल्लामा रहेका दमकलको विवरण.....	75
२.१६ स्थानीय तहमा पहिचान भएका खुल्ला क्षेत्र, आश्रयस्थल र अन्तिम दाह संस्कार स्थल.....	75
२.१७ बागलुङ जिल्लामा रहेका प्रहरी युनिटहरूको विवरण.....	78
२.१८ जिल्ला स्थित सरकारी कार्यालयहरूको विवरण.....	80
२.१९ जिल्ला विपद् व्यवस्थापन समितिको संरचना	86
२.२० मनसूनजन्य पूर्वतयारी तथा प्रतिकार्य कार्ययोजना तयारी समितिको प्रारूप.....	86


चन्द्रकान्त बराल
सहायक प्रमुख निस्सा अधिकारी



तालिकासूची

तालिका नं.	विवरण	पेज नं.
१.	जिल्ला सदरमुकाम बागलुङ बजारदेखि स्थानीय तहहरूको केन्द्र सम्मको दुरी (कि.मी.)	३
२.	मुख्य नदी तथा खोलाबाट असर पर्ने क्षेत्र	५
३.	आ.व.८०/०८१ मा बागलुङ जिल्लामा विपद्बाट भएको क्षति सम्बन्धी संख्यात्मक विवरण	८
४.	विपद्को संकटापन्नता र जोखिमको विवरण	११
५.	संस्थागत क्षमता सम्बन्धी विवरण	१८
६.	विपद् व्यवस्थापनका सामानहरूको विवरण	२३
७.	जिल्ला प्रशासन कार्यालयबाट प्राप्त विपद् व्यवस्थापनका सामानहरूको विवरण	२६
८.	डिभिजन वन कार्यालयबाट प्राप्त विपद् व्यवस्थापनका सामानहरूको विवरण	२७
९.	गण्डकी प्रदेश सरकारबाट प्राप्त विपद् व्यवस्थापनका सामानहरूको विवरण	२८
१०.	गणको आन्तरिक श्रोतबाट खरिद गरेका विपद् व्यवस्थापनका सामानहरूको विवरण	२८
११.	स्थानीय आपतकालीन कार्य संचालन केन्द्र, बा.न.पा.का कर्मचारीहरूको विवरण	३०
१२.	बा.न.पा. अन्तर्गत स्थानीय स्तरमा विपद् सम्बन्धी कार्य गर्ने संघसंस्थाहरूको विवरण	३१
१३.	स्थानीय आपतकालीन कार्य संचालन केन्द्र, ग.न.पा.का कर्मचारी विवरण	३३
१४.	ग.न.पा. अन्तर्गत स्थानीय स्तरमा विपद् सम्बन्धी कार्य गर्ने संघसंस्थाहरूको विवरण	३८
१५.	स्थानीय आपतकालीन कार्य संचालन केन्द्र, ढो.न.पा.का कर्मचारीको विवरण	३६
१६.	ढो.न.पा. अन्तर्गत स्थानीय स्तरमा विपद् सम्बन्धी कार्य गर्ने संघसंस्थाहरूको विवरण	३७
१७.	स्थानीय आपतकालीन कार्य संचालन केन्द्र, जै.न.पा.का कर्मचारीहरूको विवरण	३८
१८.	जै.न.पा. अन्तर्गत स्थानीय स्तरमा विपद् सम्बन्धी कार्य गर्ने संघसंस्थाहरूको विवरण	३९
१९.	स्थानीय आपतकालीन कार्य संचालन केन्द्र, बरेड गा.पा.का कर्मचारीहरूको विवरण	४०
२०.	बरेड गा.पा. अन्तर्गत स्थानीय स्तरमा विपद् सम्बन्धी कार्य गर्ने संघसंस्थाहरूको विवरण	४१
२१.	स्थानीय आपतकालीन कार्य संचालन केन्द्र, बडिगाड गा.पा.का कर्मचारीहरूको विवरण	४२
२२.	बडिगाड गा.पा. अन्तर्गत स्थानीय स्तरमा विपद् सम्बन्धी कार्य गर्ने संघसंस्थाहरूको विवरण	४३
२३.	स्थानीय आपतकालीन कार्य संचालन केन्द्र, तमानखोला गा.पा.का कर्मचारीहरूको विवरण	४४
२४.	त.गा.पा. अन्तर्गत स्थानीय स्तरमा विपद् सम्बन्धी कार्य गर्ने संघसंस्थाहरूको विवरण	४५
२५.	नि.गा.पा. अन्तर्गत स्थानीय स्तरमा विपद् सम्बन्धी कार्य गर्ने संघसंस्थाहरूको विवरण	४६


सहायक प्रमुख जिल्ला अधिकारी
जिल्ला प्रशासन कार्यालय
बागलुङ



२६. ता.गा.पा. अन्तर्गत स्थानीय स्तरमा विपद् सम्बन्धी कार्य गर्ने संघसंस्थाहरूको विवरण	४८
२७. स्थानीय आपतकालीन कार्य संचालन केन्द्र, काठेखोला गा.पा.का कर्मचारीहरूको विवरण	५०
२८. का.गा.पा. अन्तर्गत स्थानीय स्तरमा विपद् सम्बन्धी कार्य गर्ने संघसंस्थाहरूको विवरण	५१
२९. स्थानीय स्तरमा विपद् सम्बन्धी कार्य गर्ने निजी तथा गैर सरकारी क्षेत्रहरूको विवरण	५२
३०. मनसून पूर्वतयारी तथा प्रतिकार्य कार्ययोजना	५८
३१. मौसमजन्य पूर्वतयारी तथा प्रतिकार्य योजना	६३
३२. विपद्का समयमा प्रतिकार्य गतिविधि र निकायगत जिम्मेवारी	६८
३३. हेभि इक्विपमेन्ट को विवरण	७२
३४. बागलुङ जिल्लामा सञ्चालनमा रहेका एम्बुलेन्सको विवरण	७३
३५. बागलुङ जिल्लामा रहेका दमकलको विवरण	७५
३६. स्थानीय तहमा पहिचान भएका खुल्ला क्षेत्र, आपतकालीन आश्रयस्थल र अन्तिम दाह संस्कार स्थलहरू	७५
३७. जिल्ला प्रहरी कार्यालय, बागलुङ तथा मातहत प्रहरी इकाईहरू	७८
३८. जिल्ला स्थित सरकारी कार्यालयहरूको विवरण	८०
३९. जिल्ला आपतकालिकन कार्य संचालन केन्द्र (DEOC) मा कार्यरत कर्मचारीहरूको विवरण:	८५


विद्यादत्त बराल
सहायक प्रमुख जिल्ला अधिकारी



संक्षेपीकृत शब्दसूची

IRA	Initial Rapid Assesment
MIRA	Multi Sectroal initial Rapid Assesment
PDNA	Post Disater Need Assesment
RRT	Rapid Resque Team
QRT	Quick Resque Team
CBRRT	Cummunity Based Rapid Resque Team
DDRT	District Diaster Resque Team
NFI	Non Food Item
FMR	First Medical Responder
BFA	Basics First Aid
CADRE	Community Action for Disaster Reasponse
SGBV	Sexual And Gender Based Violence
CBHFA	Community Based Health First Aid
eCBHFA	Community Based Health and First Aid
ECV	Epidemic Control for Volunteers
जि.वि.व्य.स.	जिल्ला विपद व्यवस्थापन समिति
प्र.वि.व्य.का.स.	प्रदेश विपद व्यवस्थापन कार्यकारी समिति
रा.वि.जो.न्यू.तथा व्य.प्रा.	राष्ट्रिय विपद जोखिम न्यूनीकरण तथा व्यवस्थापन प्राधिकरण
ने.रे.सो.	नेपाल रेडक्रस सोसाइटी
प्र.जि.अ.	प्रमुख जिल्ला अधिकारी
स.प्र.जि.अ.	सहायक प्रमुख जिल्ला अधिकारी


चित्राङ्गता बराल
सहायक प्रमुख जिल्ला अधिकारी



परिच्छेद: एक परिचय

१.१ पृष्ठभूमि

नेपाल विश्वका मुलुकहरू मध्ये भूकम्पीय जोखिमको हिसाबले ११ औं, जलजन्य प्रकोपबाट हुने क्षतिका हिसाबले ३० औं र जलवायु परिवर्तनको जोखिमका हिसाबले चौथो स्थानमा रहेको छ। विपद्को हिसाबले नेपाल संसारमा अति संवेदनशील (Hot spot) क्षेत्रमा अवस्थित छ।

विपद्का दृष्टिकोणले नेपाल संकटाभिमुख देशहरूको सूचीमा पर्दछ। नेपालमा विभिन्न समयमा आइपरेका विभिन्न किसिमका संकट तथा विपद्हरूबाट व्यापक रूपमा धनजनको क्षति हुँदै आएको छ। नेपालको मुख्य विपद्को रूपमा बाढी, पहिरो, भूकम्प, खडेरी, सडक दुर्घटना, रोग, झाडापखाला, महामारी, हिमताल विष्फोट, आगलागी, हुरी बतास, असिना तथा चट्याङ्गहरू रहेका छन्। यी मध्ये मुख्य संकट वा विपद्को रूपमा बाढी पहिरो, सडक दुर्घटना, झाडापखाला तथा महामारी, हुरी बतास र आगलागिका घटनाहरू रहेका छन्। यी घटनाहरूबाट धेरैको अकालमा ज्यान जानुका साथै ठूलो मात्रामा भौतिक संरचनाहरू एवम् प्राकृतिक संपदाको क्षति हुने गरेको अवस्था छ।

यस सम्बन्धमा आयोजना गरिएको विषयगत क्षेत्रका नेतृत्व र सह नेतृत्व लिने निकाय तथा अन्य निकायहरू बीच भएको छलफल तथा बैठकका निर्णयहरू एवम् सरोकारवालाहरूसँग प्राप्त विवरणका आधारमा तयार पारिएको यस कार्ययोजना बमोजिम विपद् जोखिम न्यूनीकरण, खोज, उद्धार र राहत लगायतका कार्यहरू गरिनेछ।

१.२ परिचय

मनसूनको समयमा जिल्लामा हुनसक्ने बाढी पहिरो लगायतका जोखिमको प्रभावन्यूनीकरण तथा पूर्व तयारीको अभ्यासक लागि यो मनसून पूर्व तयारी तथा प्रतिकार्य कार्ययोजना, २०८१ तयार गरिएको छ। कार्ययोजना कार्यान्वयनको लागि जिल्ला विपद् व्यवस्थापन समिति बागलुङको समन्वयमा जिल्ला समन्वय समिति, नेपाली सेना, नेपाल प्रहरी, सशस्त्र प्रहरी बल, नेपाल, रेडक्रस सोसाइटी, जिल्लाका स्थानीय तहहरूमा गठित स्थानीय विपद् व्यवस्थापन समितिहरू, जिल्लामा क्रियाशील राजनैतिक दलहरू, विपद्का क्षेत्रमा कार्य गर्ने सरकारी तथा गैरसरकारी निकायहरूले महत्वपूर्ण भूमिका निर्वाह गर्नुपर्ने देखिन्छ। यस मनसून पूर्वतयारी प्रतिकार्य कार्ययोजना, २०८० लाई आधार मानी स्थानीय तहहरूका स्थानीय विपद् व्यवस्थापन समितिहरूले आ-आफ्नो क्षेत्रमा मनसूनको समयमा हुने प्रकोप र यसबाट देखापर्ने जोखिम न्यूनीकरण गर्न आवश्यक कार्ययोजना बनाई लागू गर्नुपर्ने हुन्छ।


जिल्ला प्रशासन कार्यालय
बागलुङ

मनसून पूर्वतयारी तथा प्रतिकार्य कार्ययोजना, २०८१/१



१.३ जिल्लाको समष्टिगत वस्तुस्थिति

बागलुङ जिल्ला गण्डकी प्रदेशमा अवस्थित एक पहाडी जिल्ला हो। यो जिल्ला झोलुङ्गेले पुलको जिल्लाका रूपमा पनि अर्को चिनारी बनाएको छ। नेपाल भित्रको सानो नेपाल नामले परिचित बागलुङ जिल्ला प्राकृतिक रूपले चिट्क परेको सुन्दर पहाडी जिल्ला हो। उत्तरी अक्षांश २८ डिग्रि १५ मिनेट देखि २८ डिग्रि ३७ मिनेट र देशान्तर ८३ डिग्रि ०० मिनेटदेखि ८३ डिग्रि ३६ मिनेट पूर्व अवस्थित रहेको छ। यस जिल्लाको सिमाना पूर्वमा पर्वत जिल्ला, पश्चिममा रुकुम जिल्ला र रोल्पा जिल्ला, उत्तरमा म्याग्दी जिल्ला र दक्षिणमा गुल्मी र प्यूठान जिल्ला रहेको छ। यस जिल्लाको क्षेत्रफल १,७८४ वर्ग किलोमिटर, औषत लम्बाई ८२.५ कि.मि., औषत चौडाई २३.८२ कि.मि. रहेको छ।

बागलुङ जिल्लाको हावापानी निम्न प्रकारको रहेको छ:-

क) उपोष्ण ख) समशीतोष्ण ग) ठण्डा शीतोष्ण घ) लेकाली ड) हिमाली

- वार्षिक सरदर वर्षा: २२०० मिलि लिटर
- न्यूनतम वर्षा: १०.९ मि.लि.
- अधिकतम तापक्रम: ३७.५ डिग्रि सेल्सियस
- न्यूनतम तापक्रम: ५.६ डिग्रि सेल्सियस

यस जिल्लाको सदरमुकाम जिल्लाको पूर्वी कूनामा अवस्थित रहेको छ भने जिल्लालाई दुई प्रतिनिधि सभा निर्वाचन क्षेत्र, चार प्रदेश सभा निर्वाचन क्षेत्र र स्थानीय संरचना अनुसार ४ नगरपालिका र ६ गाउँपालिका गरी जम्मा १० स्थानीय तहमा विभाजन गरिएको छ। यो पहाडी जिल्ला हो, धेरै जसो जनसंख्या नदीको छेउमा बसोबास गर्दछ। नदीको दुबै छेउमा रहेको उर्वर मैदान खेतीका लागि प्रयोग गरिन्छ। बागलुङ जिल्लाको सदरमुकाम बागलुङ नगरपालिका हो जुन पवित्र कालीगण्डकी नदीको किनारमा रहेको पठारमा अवस्थित छ। नेपालमा जस्तै बागलुङमा पनि धर्म, संस्कृति, जातजाति, उचाइ, तापक्रम आदिमा विविधता छ। हिन्दू र बौद्ध धर्म प्रमुख धर्म हुन्। बागलुङ जडीबुटिले भरिपूर्ण छ। धान, मकै, कोदो, गहुँ र आलु बागलुङका प्रमुख बाली हुन्। बागलुङमा विगतमा फलाम र तामा खानीको केही मात्रामा उत्खनन् भई प्रमुख आर्थिक गतिविधिका रूपमा थिए तर हाल खानीहरू धेरै जसो बन्द भएका छन्। स्लेटको उत्खनन् वर्तमान समयमा खानीको सबैभन्दा व्यापक रूप हो। बागलुङमा उत्खनन् गरिएको स्लेट छानाका लागि उत्कृष्ट मानिन्छ।

बागलुङ बजार, हटिया, गलकोट, बुर्तिबाड, बरेड र कुश्मीशेरा बजार बागलुङका प्रमुख व्यापारिक केन्द्र हुन्। बागलुङमा नेपाल विद्युत प्राधिकरणको केन्द्रीय प्रसारणका अलवा विभिन्न साना स्थानीय जलविद्युत आयोजनाहरू छन्। पछिल्लो समय बागलुङका प्राय सबै गाउँमा टेलिफोनको पहुँच पुगेको छ। मुख्य सडक पुष्पलाल मध्य पहाडी लोकमार्ग, कालीगण्डकी करिडोर हुन् भने अन्य सहायक सडकहरू रहेका छन्।


मनसुन पूर्वतयारी तथा प्रतिकार्य कार्ययोजना
रक्षाक पुण्ड्र जिल्ला अधिकारी
२०८१/२

जिल्ला सदरमुकाम बाग्लुङ बजारदेखि स्थानीय तहहरूको केन्द्र सम्मको दुरी (मा.मी.कि)

क्र.सं.	स्थानीय तहहरूको नाम	केन्द्र रहेको स्थान	दुरी (मा.मी.कि)
१	बाग्लुङ नगरपालिका	बाग्लुङ बजार	०
२	गलकोट नगरपालिका	मजुवाफाँट हरिचौर	४८
३	जैमीनी नगरपालिका	कुशमीशेरा बजार	२१
४	ढोरपाटन नगरपालिका	बुर्तिवाड बजार	९१
५	काठेखोला गाउँपालिका	बिहुँ सुल्डाडा	८
६	बरेड गाउँपालिका	सुदाला हुगिदिशिर	५३
७	ताराखोला गाउँपालिका	भातखाने डाँडा अर्गल	४२
८	बडिगाढ गाउँपालिका	खार बजार	७३
९	तमानखोला गाउँपालिका	बोङ्गेदोवान	१०१
१०	निसीखोला गाउँपालिका	देवीस्थान	९८

१.४ जनसंख्या तथा सामाजिक बनेट

- राष्ट्रिय जनगणना, २०७८ अनुसार यस जिल्लाको कूल जनसंख्या २,४९,२११ रहेकोमा सो मध्ये १,३३,०१७ (५३.३८%) महिला र १,१६,१९४ (४६.६२%) पुरुष जनसंख्या रहेको छ। जनसंख्या वृद्धिदर -०.७२% रहेको छ। जिल्लामा ६४,१५३ परिवार संख्या रहेका छन्। स्थानीय तह अनुसार बाग्लुङ नगरपालिका जम्मा ५६,१०२ जना (महिला-३०,०२२ जना र पुरुष-२६,०८० जना), गलकोट नगरपालिका जम्मा ३०,५८८ जना (महिला-१६,२१६ जना र पुरुष-१४,३७२ जना), ढोरपाटन नगरपालिका जम्मा ३०,०६८ जना (महिला-१६,१०१ जना र पुरुष-१३,९६७ जना), जैमीनी नगरपालिका जम्मा २४,६२८ जना (महिला-१३,४०६ जना र पुरुष-११,२२२ जना), बरेड गाउँपालिका जम्मा ११,१५८ जना (महिला-६,०५६ जना र पुरुष-५,१०२ जना), बडिगाढ गाउँपालिका जम्मा २८,८३९ जना (महिला-१५,४३९ जना र पुरुष-१३,४०० जना), तमानखोला गाउँपालिका जम्मा ९,९८२ जना (महिला-५,३८९ जना र पुरुष-४,५९३ जना), निसीखोला गाउँपालिका जम्मा २३,११९ जना (महिला-१२,५५९ जना र पुरुष-१०,५६० जना), ताराखोला गाउँपालिका जम्मा १०,१२० जना (महिला- ५,१९८ जना र पुरुष-४,९२२ जना), र काठेखोला गाउँपालिका जम्मा २२,५२६ जना (महिला- १२,२७० जना र पुरुष-१०,२५६ जना) रहेको छ। धर्म अनुसार क्रमशः हिन्दू, बौद्ध, मुस्लिम, क्रिश्चियन लगायत अन्य धर्मावलम्बीहरू बसोबास गर्ने यस जिल्लामा जातिगत हिसाबले हेर्दा मगर, ब्राम्हण, गुरुङ्ग, क्षेत्री, नेवार, दलित कामी, दमै, सार्की, सुनार, गन्धर्वहरू लगायतको जातजातिका मानिसहरूको बसोबास रहेको छ।


 दिवाङ्गत बराल
 प्रमुख जिल्ला अधिकारी
 मनसुन पूर्वतयारी तथा प्रतिकाय कार्ययोजना
 ०८१/३



१.५ संभावित परिदृश्य

स्थानीय तहहरू, नेपाल प्रहरी, सरकारी तथा गैर सरकारी संघसंस्थाहरू र नेपाल रेडक्रस सोसाइटीबाट प्राप्त विवरणको आधारमा पहिरोको कारण विभिन्न वडाहरूमा गरी अनुमानित ३० हजार जनसंख्या प्रभावित हुन सक्ने छ भने ३५०० देखि ४००० घरधुरी सम्ममा क्षति हुन सक्ने छ भने १५ वटा विद्यालयका भवनहरू र सरकारी कार्यालय, स्वास्थ्य कार्यालय धार्मिक संरचना गरी १० वटा भवनहरूमा समेत क्षति पुग्ने देखिन्छ, बाढीको कारण विभिन्न वडाहरूमा गरी अनुमानित १५ हजार जनसंख्या प्रभावित हुन सक्ने छ भने १५०० देखि २००० घरधुरी सम्ममा क्षति हुन सक्ने छ भने १० वटा विद्यालयका भवनहरू र सरकारी कार्यालय, स्वास्थ्य कार्यालय धार्मिक संरचना गरी ५ वटा भवनहरूमा समेत क्षति पुग्ने देखिन्छ। साथै पहिरोको प्रकोपबाट घरगोठमा क्षति पुग्न सक्ने, बालबालिकाहरू, वृद्धवृद्धाहरू, गर्भवती महिलाहरू, सुत्केरी महिलाहरू, अपाङ्ग व्यक्तिहरू, दलित र अति गरिबहरू समेतलाई प्रत्यक्ष प्रभाव पर्ने देखिन्छ। पहिरोको जोखिममा रहेका झण्डै २० विद्यालयहरू पहिरोको कारण पूर्ण तथा आंशिक रूपमा भत्किएर अध्ययनरत विद्यार्थीहरूको पठनपाठनमा बाधा पुग्न जानेछ। पहिरोका कारण झोलुङ्गे पुलहरू, मोटर बाटाहरू भत्किन गई सहज आवागमनमा बाधा पुन्याउने देखिन्छ। खानेपानीका पाइपहरू बगाएर खानेपानी सेवा अवरुद्ध हुने र विद्युत लाइनहरूमा पनि क्षति पुग्न सक्ने देखिन्छ। त्यस्तै सिंचाई कुलोहरू, यात्रु प्रतीक्षालयहरू, खेतीयोग्य जमिन र जमिनमा लगाइएका अन्नवालीहरूमा पनि क्षति हुन सक्ने सम्भावना छ।


प्रकाश बराल
राज्यक प्रमुख जिल्ला अधिकारी



१.६ नदी तथा खोलाबाट प्रभावित क्षेत्रहरु

तालिका नं. २

मुख्य नदी तथा खोलाबाट असर पर्ने क्षेत्र

सि.नं.	नदी तथा खोला	प्रभावित क्षेत्र	बस्ती	सम्भावित असर क्षेत्र
१	कालीगण्डकी	बा.न.पा. ४ ढोडेनी	७ घरधुरी	नदीको दायाँ तटमा अवस्थित बस्ती एवम् कृषियोग्य भूमि नदी कटानबाट प्रभावित
२	कालीगण्डकी	बा.न.पा. १ मालढुंगा १५ घरधुरी	१५ घरधुरी	नदीको दायाँ तटमा अवस्थित बस्ती एवम् कृषियोग्य भूमि नदी कटानबाट प्रभावित
३	कालीगण्डकी	जैमिनी न.पा. ६	अर्जेवा १,२ का बस्ती	नदीको दायाँ तटमा अवस्थित बस्ती एवम् कृषियोग्य भूमि नदी कटानबाट प्रभावित
४	कालीगण्डकी	बा.न.पा. १० दब्ल्याड	१२ घरधुरी	नदीको दायाँ तटमा अवस्थित बस्ती एवम् कृषियोग्य भूमि नदी कटानबाट प्रभावित
५	बडिगाड	ढोरपाटन न.पा. १,३	बुर्तिवाड बजार	बुर्तिवाड बजार नदीको बायाँ तटमा अवस्थित बस्ती एवम् कृषियोग्य भूमि नदी कटानबाट प्रभावित
६	बडिगाड	बडिगाड गा.पा. ६,७	भिमगिठे बजार, खाल बजार	नदीको बायाँ तटमा अवस्थित बस्ती एवम् कृषियोग्य भूमि नदी कटानबाट प्रभावित
७	बडिगाड	बडिगाड गा.पा. ८	खार बजार	नदीको बायाँ तटमा अवस्थित बस्ती एवम् कृषियोग्य भूमि नदी कटानबाट प्रभावित
८	बडिगाड	बडिगाड गा.पा. १,२	खरबाड बजार	नदीको बायाँ तटमा अवस्थित बस्ती एवम् कृषियोग्य भूमि नदी कटानबाट प्रभावित

मनसुन पूर्वतयारी तथा प्रतिक्रिया क्रिययोजना २०८१/४

विजयदत्ता बराल
सहायक प्रमुख जिल्ला अधिकारी



सि.नं.	नदी तथा खोला	प्रभावित क्षेत्र	वस्ती	सम्भावित असर क्षेत्र
९	दरमखोला	गल्कोट न.पा. ५, ६	बसाह फाँट	नदीको दायाँ तटमा अवस्थित बस्ती एवम् कृषियोग्य भूमि नदी कटानबाट प्रभावित
१०	दरमखोला	गल्कोट न.पा. ७	मल्म ५ का बस्ती	नदीको दायाँ तटमा अवस्थित बस्ती एवम् कृषियोग्य भूमि नदी कटानबाट प्रभावित
११	दरमखोला	गल्कोट न.पा. ११	रिघा ६ का बस्ती	नदीको दायाँ तटमा अवस्थित बस्ती एवम् कृषियोग्य भूमि नदी कटानबाट प्रभावित
१२	निसीखोला	निसीखोला गा.पा. ५, ६	निसी १, ३, ४ र ५ का बस्ती	नदीको दुवै तटमा अवस्थित कृषियोग्य भूमि नदी कटानबाट प्रभावित
१३	निसीखोला	निसीखोला ३, ४	निसी ७, ९, २ र ८ का बस्ती	नदीको दायाँ तटमा अवस्थित बस्ती एवम् कृषियोग्य भूमि नदी कटानबाट प्रभावित
१४	बोझाखानी खोला	तमानखोला गा.पा.	बोझाखानी, बोझादोभान बजार	बस्ती एवम् कृषियोग्य भूमि नदी कटानबाट प्रभावित
१५	सेउला खोला	तमानखोला गा.पा. १, २	पातीचौर, बोझादोभान ३ का बस्ती	बस्ती एवम् कृषियोग्य भूमि नदी कटानबाट प्रभावित
१६	तमान खोला	तमानखोला गा.पा. ३, ४	तमान ३, ६, २ का बस्ती	बस्ती विद्यालय एवम् कृषियोग्य भूमि नदी कटानबाट प्रभावित
१७	उत्तर गंगा	ढोरपाटन न.पा. ५, ६, ७, ८, ९	बोबाड ७, ८, ९ अधिकारीचौर ५, ६ का बस्ती	बस्ती एवम् कृषियोग्य भूमि नदी कटानबाट प्रभावित

मनसुन पूर्वतयारी तथा प्रतिकार्य क्रियोजना
 विनाइला बराल २१/६
 सहायक प्रमुख विल्ला अधिकारी



सि.नं.	नदी तथा खोला	प्रभावित क्षेत्र	बस्ती	सम्भावित असर क्षेत्र
१८	भिडगाड	वडिगाड गा.पा. ६, ७	भिमगिठे बजार, खाल बजार	बस्ती एवम् कृषियोग्य भूमि नदी कटानबाट प्रभावित
१९	काठेखोला	काठेखोला गा.पा. विहुँ, सिगाना १, ५, ६	नदीको दुवै तटमा अवस्थित स्थानहरु	बस्ती एवम् कृषियोग्य भूमि नदी कटानबाट प्रभावित
२०	गौदी खोला	बा.न.पा. ९, १० गल्कोट न.पा. ३, ४	हटिया बजार	बस्ती विद्यालय एवम् कृषियोग्य भूमि नदी कटानबाट प्रभावित
२१	चुपी खोला	गल्कोट न.पा. १, २, ४, ६ र ९	नरेठाँटी बजार	बस्ती विद्यालय एवम् कृषियोग्य भूमि नदी कटानबाट प्रभावित
२२	ठेउले खोला	जैमिनी न.पा. ४	सर्कुवा १, २ र ६ का बस्ती	बस्ती विद्यालय एवम् कृषियोग्य भूमि नदी कटानबाट प्रभावित
२३	ठेउले खोला	जैमिनी न.पा. ९	पैयुथन्थाप ५	बस्ती एवम् कृषियोग्य भूमि नदी कटानबाट प्रभावित
२४	अन्धेरी खोला	गल्कोट न.पा. १०	पाण्डवखानी ५ का बस्ती	बस्ती एवम् कृषियोग्य भूमि नदी कटानबाट प्रभावित
२५	चौरीखोला	जैमिनी न.पा. ७, ८	बेलवगर बस्ती	बस्ती एवम् कृषियोग्य भूमि नदी कटानबाट प्रभावित

(Handwritten signature)

सि.का.सं. १०७/२०८१/७
जल संसाधन विभाग
काठमाडौं

मनसुन पूर्वतयारी तथा प्रतिकार्य कार्ययोजना, २०८१/७



१.७ चालु आर्थिक वर्षमा विपद्का कारण भएको क्षतिको विवरण

तालिका नं. ३

आ.व.२०८०/०८१ मा बागलुङ जिल्लामा विपद् बाट भएको क्षति सम्बन्धी संख्यात्मक विवरण

(श्रावणदेखि वैशाखसम्म)

सि.नं	महिना	विपद्को प्रकार	मानिस		चौपाया		क्षति संख्या		अनुमानित क्षति रकम	विपद् घटना संख्या	कैफियत
			मृत्यु	घाइते	मृत्यु	घाइते	घर	गोठ			
१	साउन	बाढी/पहिरो	०	०	०	०	४	०	९७५०००	५	
		आगलागी	०	०	०	०	१	१	२६०००००		
२	भदौ	बाढी/पहिरो	०	०	०	०	१	०	२०००००	४	
		चट्याङ	०	०	३	०	०	२	६०००००		
		आगलागी	०	०	१	०	१	०	३०००००		
३	असोज	बाढी/पहिरो	०	०	१	०	०	१	५०००००	४	जिल्ला बागलुङ गलकोट नगरपालिका वडा नं ४ नुवाकोट बस्ने वर्ष ५० को राम बहादुर मल्लको मृत्यु भएको
		आगलागी	१	०	०	०	२	१	९५००००		
४	कार्तिक	आगलागी	०	०	०	०	३	०	८०००००	३	
५	मंसिर	आगलागी	०	०	६	१०	४	१	१५५००००	५	
६	पुष	आगलागी	०	०	०	०	३	०	११५००००	३	

मानसून पूर्वतयारी तथा प्रतिकारमा कार्ययोजना, २०७९/८०
 विद्यादेवी शर्मा, जिल्ला प्रशासक, बागलुङ
 बागलुङ



सि.नं	महिना	विपदको प्रकार	मानिस		चौपाया			क्षति संख्या		अनुमानित क्षति रकम	विपद घटना संख्या	कैफियत
			मृत्यु	घाईते	मृत्यु	घाईते	घर	गोठ				
७	माघ	आगलागी	०	१	३	३	३	३	३	१८०००००	५	
८	फागुन	आगलागी	०	०	०	०	२	२	२	१७०००००	३	
		आगलागी	०	०	०	०	५	१	१	२००००००	४	
९	चैत्र	चट्याड	०	१	०	०	१	०	०	३०००००	१	मिति २०८०/१२/१२ गते जि. बागलुङ जैमिनी न.पा. ०४ सर्कुवा बस्ने वर्ष २६ की सीता साकीलाई आफ्नै घरमा बसिरहेको अवस्थामा चट्याड लागि घाईते भएको।
१०	वैशाख	आगलागी	१	२	२२	०	५	७	४	४०५००००	४	मिति २०८१/०१/१४ गते जि.बागलुङ तमानखोला गापा वडा नं २ सिलगुम बस्ने वर्ष ४८ को देवसिंह कामी आफ्नै घर देखि अं.१ कि.मि.पश्चिम जंगलको

मनसुन पूर्वतयारी तथा

प्रतिकार कर्मचीजमा, २०८१/१०
 विद्याभक्त शराल
 महायक प्रमुख जिल्ला अधिकारी



जिल्ला प्रशासन कार्यालय
बागलुङ्ग

सि.नं	महिना	विपदको प्रकार	सान्निध्य		बागलुङ्ग क्षेत्र			क्षति संख्या		अनुमानित क्षति रकम	विपद घटना संख्या	कैफियत
			मृत्यु	घाइते	मृत्यु	घाइते	घर	गोठ				
												गोरटो बाटोमा आगो निभाउने क्रममा शरीरमा आगो लागी भई घटनास्थलमार्फत मृत्यु भएको ।
		चट्याङ	१	०	०	०	१	०	३०००००	१		जि.बागलुङ्ग ढोरपाटन न.पा.वडा नं ३ वस्ने खुम बहादुर पुनको आफ्नै घरको वसिरहेको अवस्थामा, अचानक चट्याङ पर्दा निजको मृत्यु भएको ।
जम्मा			३	४	३६	१३	३६	१९	१९७७५०००	४२		

(Handwritten Signature)

विद्यादेव बराल
सहायक प्रमुख जिल्ला अधिकारी

मनसुन पूर्वतयारी तथा प्रतिकार्य कार्ययोजना, २०८१/१०



१.८ सङ्घट्टासन्न क्षेत्र तथा जोखिममा रहेका पक्षहरू

तालिका नं. ४

विपद्को संकटापन्नता र जोखिमको विवरण

विपद्	स्थानीय तह	प्रकोप संकटाभिमुख क्षेत्रहरू र जोखिममा रहेका तत्वहरू (प्रभावित हुनसक्ने घरपरिवार, जनसंख्या, पशुचौपाया, बालीनाली एवं सार्वजनिक सम्पत्तिहरू)
बाढी र पहिरो	बागलुङ नगरपालिका	बा.न.पा. १ मालढुङगाका करिब २० घरधुरी, बा.न.पा. ३ बोक्से र देउराली चोक करिब २० घरधुरी र करिब ३२० जनसंख्या, बा.न.पा. ५ मालिका पंचासे थर, र धुरपुलाका करिब ९४ घरधुरी र करिब २४६ जनसंख्या, बा.न.पा. ७ छरिखोला, मैदाना, कालिमाटी, तितौर, दानाबिसउना, बा.न.पा. ८ विमरकोट, नौमुरे, मसिनी, मुलाबोट, गो खोला, तल्लावारी, डाडांवार, सायकोटको करिब १४० घरधुरी र करिब ४९० जनसंख्या, बा.न.पा. ९ तल्लो बुकेनी, आठमुरे, गाँउपारी, इकिमफाट, आर्नामुमी, अड्डाडा, सिमलपाटा, चिरापानीका करिब १५० घरधुरी र करिब ४९० जनसंख्या, बा.न.पा. १० गलुवा एक्लेसाल पहिरो (कालीगण्डकी करिडोर तथा ए.डि.बी. बाटो) तथा वडा भरी करिब ४०० घरधुरी र करिब १४६५ जनसंख्या, बा.न.पा. ११ धारापानी, खानीगाँउ, पानीकटेरी, तिलाहर, काउले, तल्लो रामतोला (सुब्बा पहिरो) रायडांडा करिब १८० घरधुरी र करिब ६०० जनसंख्या, बा.न.पा. १२ को करिब १६० घरधुरी र करिब ५७५ जनसंख्या, बा.न.पा. १३ को २३० घरधुरी र करिब ८३७ जनसंख्या, बा.न.पा. १४ को १६० घरधुरी र करिब ८६० जनसंख्या, कालीगण्डकी करिडोर, मध्य पहाडी राजमार्ग, सहायक सडक, कच्ची सडकहरू, कुलो, विजुलीको पोल, पालिका भरी करिब १५०० सय रोपनी खेती योग्य जमिन, अन्नबाली खानेपानी, १ झोलुङ्गे पुल, १ स्कुल वन जंगल, घरपालुवा जनावर आदिमा क्षति पुग्न सक्ने।
	गलकोट नगरपालिका	ग.न.पा. १ मा १२५ घरधुरी र करिब ४६० जनसंख्या एक स्कुल र १ कुलो, ग.न.पा. २ नरेठाँटीमा करिब ४६० जनसंख्या १ स्कुल १ सामूदायिक भवन र सिंचाई कुलो, ग.न.पा. ३ मा करिब ४०० जनसंख्या, १ स्कुल, सिंचाई कुलो, ग.न.पा. ४ मा करिब १२० जनसंख्या मोटरबाटो र १ स्कुल, ग.न.पा. ५ मा करिब १५० जनसंख्या मोटरबाटो र स्कुलमा, ग.न.पा. ६ मा ४९० जनसंख्या मोटरबाटो र सिंचाई कुलो, ग.न.पा. ७ मा करिब ११५ जनसंख्या, १ झोलुङ्गे पुल र खेतीपाती, ग.न.पा. ८ मा करिब १०० जनसंख्या र खेतीपाती, ग.न.पा. ९ मा

मनसुन पूर्वतयारी तथा प्रतिकार्य कार्ययोजना २०७५/७६

(Signature)

सहायक प्रमुख जिल्ला अधिकारी
विभाजन बराल




बाग्लुङ

प्रकोप संकटाभिमुख क्षेत्रहरू र जोखिममा रहेका तत्वहरू

(प्रभावित हुनसक्ने घरपरिवार, जनसंख्या, पशुचौपाया, बालीनाली एवं सार्वजनिक सम्पत्तिहरू)

विपद	स्थानीय तह	<p>करिब ११५ जनसंख्या १ झोलुङ्गे पुल र खेतीपाती, ग.न.पा. १० मा पालिका भवन, १ स्वास्थ्य चौकी, विद्युत गृह, झोलुङ्गे पुल र स्कुल तथा खेती योग्य जमिन, जंगल, घरपालुवा जनावर तथा अन्नबालीमा क्षति पुग्न सक्ने।</p> <p>वडा नं. १ सिमसार, वडा नं. २ गरगरे, वडा नं. ३ पुर्कोट, भाँगी, वडा नं. ४ खुम्गा वडा नं. ५, भुजीखोला आसपासकाको करिब ३०० घरधुरीको ८०० जनसंख्या, करिब २५ घरधुरी, बालीनाली, मोटरबाटो र स्कुल, वडा नं. ६, ७, ८, ९ मा ढोरपाटन, नवि, डिजा मोसा, दुवाल लाखुरीबोटको करिब ६५ घरधुरीका १५० जनसंख्या, करिब ५% बालीनाली, मोटरबाटो तथा कुलोहरू, खानेपानी, खेतीयोग्य जमिन, जंगल, घरपालुवा, जङ्गली जनावरमा क्षति पुग्न सक्ने।</p> <p>वडा नं. १ मा १६५ जनसंख्या, झोलुङ्गे पुल र मोटरबाटो, वडा नं. २ करिब १५०० जनसंख्या, १ स्कुल, र सिचाई कुलो, वडा नं. ३ करिब १४०० जनसंख्या, १ स्कुल र सिचाई कुलो, वडा नं. ४ मा करिब ५४ जनसंख्या, १ उच्च मावि, वडा नं. ५ करिब १५० जनसंख्या, वडा नं. ६ मा ५० रोपनी खेती योग्य जमिन, वडा नं. ७ करिब २९५० जनसंख्या, १६ घरधुरी उच्च जोखिम र खेती योग्य जमिन, वडा नं. ८ करिब २९५० जनसंख्या, २ वटा स्कुल १५ हेक्टर खेती योग्य जमिन, र त्रिगतमा धेरै क्षति भएकाले उच्च जोखिम तथा पालिकाभरी खानेपानी, जंगल, घरपालुवा, जङ्गली जनावर, करिब ३०% अन्नबालीमा क्षति पुग्न सक्ने।</p> <p>बरेङ-१ लुमुङ् क्षेत्रमा करिब १५ घर, १५० जनसंख्या र ३०० पशुचौपाया, बरेङ-१ बास्कोटमा करिब ३० घर, १४५ जनसंख्या र २५०, बरेङ-१ छापमा करिब २० घर, ११० जनसंख्या र २५० पशुचौपाया, बरेङ २ हुगिदशिरमा करिब ९० घर, ३६० जनसंख्या र ४५० पशुचौपाया, बरेङ-३ चाहादा मजुवामा करिब १६ घर, ९० जनसंख्या र ८० पशुचौपाया, बरेङ-५ सुखौरामा करिब ३९ घर, १६० जनसंख्या र ३६० पशुचौपायामा क्षति पुग्न सक्ने।</p> <p>बडिगाड वडा नं. ४ डाडा धुरी, सिमक, बडिगाड, वडा नं.५ जलजला भिरकटेरा, अदुवाबारी आसपासका करिब ६०-७० घरधुरीका करिब २०० जनसंख्या, करिब ६% खेती योग्य जमिन, करिब ७५ पशुचौपाया, मोटरबाटो बडिगाड वडा न. ६ सुडकुटे, वडा नं. ७ गाव, असारे</p>
	ढोरपाटन नगरपालिका	
	जैमिनी नगरपालिका	
	बरेङ गाउँपालिका	
	बडिगाड गाउँपालिका	

मनसुन पूर्वतयारी तथा प्रतिकार्य कार्यको लागि



विभागीय विकास अधिकारी



विपद	स्थानीय तह	(प्रभावित हुनसक्ने घरपरिवार, जनसंख्या, पशुचौपाया, बालीनाली एवं सार्वजनिक सम्पत्तिहरू)
		द, घोरछोरे, ९ खहरे नयागाउँ, १० निगलपानी दलिङका करिब ८०-९० घरधुरीका २२५ जनसंख्या, करिब १३% खेती योग्य जमिन, मोटरबाटो, खानेपानी तथा जंगल, घरपालुवा, जडगली जनावरमा क्षति पुग्न सक्ने।
	तमानखोला गाउँपालिका	वडा नं. १ रिक्लाड, वोझादोभान, बजार तमान वडा नं. २ भैरवुङ्गा, विड्ढानी कटेरीमा करिब ७२ घरधुरी, ३०० जनसंख्या, वडा नं. ४ सन्टर ६ ओखरबोटमा करिब ४३ घरधुरी, १३० जनसंख्या तथा मोटरबाटो, खानेपानी तथा जंगल, घरपालुवा, जडगली जनावर, ७% अन्नबालीमा क्षति पुग्न सक्ने।
बाढी र भल आउने	निसीखोला गाउँपालिका	वडा नं. १ बाढी लेवाड, देविस्थान र खारामा १३० घरधुरी ७७० जनसंख्या, ४,००० रोपनी योग्य जमिन, देवीस्थान मावि, ८५ धारा ५ ट्याङ्की, १ पानीको मुहान र ४ सिंचाई कुलो, पहिरो हल्दी, देवीस्थान, खारा, बगाहा, पुरानो गाउँ, हर्पे (लप्सी बोट, कोल बोट, साकिनधारा, कालापानी आदि), लेवाड, पाखापानी, किटेनी, साट्लेर स्वारामा ७९० घरधुरी, ४१३० जनसंख्या, ३४१२५ रोपनी योग्य जमिन, देवीस्थान मावि, २ आधारभूत र ४ वटा प्रावि, १ बालविकास केन्द्र, २११३ धारा, ५ ट्याङ्की, १७ पानीको मुहान र ४ सिंचाई कुलो वडा नं. २ बाढी जुगजा खोला ३० घरधुरी, १८० जनसंख्या, ५००० रोपनी योग्य जमिन, चर्च भवन, निसीखोला लघु जलविद्युत आयोजना, देवीस्थान बहुउद्देश्य सहकारी भवन, युवा क्लब भवन, झोलुङ्गे र मोटर्यावल पुल, आमा समूहको भवन, केही खानेपानी योजना र ८ सिंचाई कुलो, पहिरो हल्दी, बाहुन गाउँ, काँडा (अर्थात् टोल भिराले), ब्यङ्ग्री, (उपल्लो) धाराटोल, खाडु, बाएखोला, सिदेरी, दमपाटामा १७७ घरधुरी, १०६२ जनसंख्या, ३७०५ रोपनी योग्य जमिन, १ आधारभूत विद्यालय, १ प्रावि, १ निमावि र १ बालशिक्षा, २११३ धारा, केही ट्याङ्की, पानीको मुहान, ५ सिंचाई कुलो १ बाघ वडा नं. ३ बाढी झिम्पाखोला, झिवाखोला र मिलचौर जुगजा खोलामा १०० घरधुरी, ४८० जनसंख्या, २३० रोपनी योग्य जमिन, कर्ण प्रावि र प्रभा मावि, ५३ धारा ५ पानीको मुहान र ४ सिंचाई कुलो, पहिरो धाराखर्कमा ४० घरधुरी, २४० जनसंख्या, ५०० रोपनी योग्य जमिन, पशुपति आ. वि, ६५ धारा, ३ पानीको मुहान र १ खगेरनी सिंचाई, वडा नं. ४, बाढी झिवाखोला बजार, काना बगर बजारमा १०० घरधुरी, ६०० जनसंख्या, ६०० रोपनी योग्य जमिन र ४ सिंचाई कुलो, पहिरो धाराखर्कमा ३०० घरधुरी, १५००

मनसुन पूर्वतयारी तथा प्रतिकार्य कार्यमा प्रमुख अधिकारी


मनसुन पूर्वतयारी तथा प्रतिकार्य कार्यमा प्रमुख अधिकारी



प्रकोप संकटाभिमुख क्षेत्रहरू र जोखिममा रहेका तत्वहरू

(प्रभावित हुनसक्ने घरपरिवार, जनसंख्या, पशुचौपाया, बालीनाली एवं सार्वजनिक सम्पत्तिहरू)

विपद	स्थानीय तह	
		जनसंख्या, ८०० रोपनी योग्य जमिन, १४ धारा, ४ सिचाई, वडा नं.५ बाढी बलावन खोलामा ८५ घरधुरी, ५०० जनसंख्या, ३०० रोपनी योग्य जमिन, तिल्जेन आधारभूत विद्यालय, १ पुल र १० सिचाई कुलो, पहिरो बलावन खोला वस्ती, रिनाम, तिल्जेन वस्ती ८५ घरधुरी, ५०० जनसंख्या, १ स्कुल, ७ खानेपानी योजना, १० सिचाई, वडा नं.६, बाढी सरित्ता टोल, पाडारमा २५ घर र १ पावर हाउस, १७९ जनसंख्या, ५७ रोपनी योग्य जमिन, १ बालकक्षा, ८ धारा, भल सिवाँडार र लुप्ली ६ घरधुरी, ३६ जनसंख्या, १४ रोपनी, हिमशिखर स्कुल, तिलाचनको विद्यालय, १ खानेपानी मुल, २ धारा, सिचाईको पाइपहरू, वडा नं.७, बाढी २५० घरधुरी र १५०० जनसंख्या, ११२५० रोपनी जमिन र १ पानी ट्याङ्की, चोलाड मगरकुट र भाज ३२० घरधुरी, १९२० जनसंख्या, ९६८५ रोपनी जमिन र १ धारामा क्षति पुग्न सक्ने ।
पहिरो र बाढी	ताराखोला गाउँपालिका	वडा नं. १ अमरभूमि १०८ घरधुरी, वडा नं.२ अर्गल १२ घर अति जोखिम र १ यान्त्रु प्रतीक्षालय, वडा नं. ४ तारा १२ घर अति जोखिम, वडा नं.५ तारा १२ घर अति जोखिममा र पालिका भरी करिब १,३५५ जनसंख्या प्रभावित हुन सक्ने, २१५ रोपनी खेतीयोग्य जमिन, अर्गल माध्यमिक विद्यालय सहीत अरु २ स्कुलका करिब १,२०० विद्यार्थी, घरपालुवा जनावर तथा करिब १४ प्रतिशत अन्नबालीमा क्षति पुग्न सक्ने ।
	काठेखोला गाउँपालिका	वडा नं. १ मा करिब २८० घरधुरी, वडा नं. २ मा करिब १३५ घरधुरी, वडा नं. ३ मा करिब १३५ घरधुरी वडा नं. ७ मा करिब १३५ घरधुरी, वडा नं. ८ मा करिब ३५ घरधुरी, मोटरबाटो, खेतीयोग्य जमिन, जंगल, जनप्रेमी आधारभूत विद्यालय, सरस्वति प्राथमिक विद्यालय, घरपालुवा जनावर तथा करिब १४ प्रतिशत अन्नबालीमा क्षति पुग्न सक्ने ।

(Handwritten Signature)

चित्रादत्त बराल
प्रमुख प्रमुख तिल्ला अधिकारी

मनसुन पूर्वतयारी तथा प्रतिकार्य कार्ययोजना, २०८१/१४



परिच्छेद: दुई

कार्ययोजनाका आधारभूत पक्ष

२.१ कार्य योजना तयारीको विद्यमान अवस्था

मनसूनको समयमा घटन सक्ने विभिन्न प्रकोपका घटनाहरू र यसबाट सृजना हुने विपदको अवस्थामा तत्काल खोज, उद्धार तथा राहत वितरण लगायतका विपद् व्यवस्थापकीय कार्यहरू प्रभावकारी रूपमा सम्पादन गर्न गराउन मनसून पूर्वतयारी तथा प्रतिकार्य कार्ययोजना, २०८० तयार गरी कार्यान्वयनमा ल्याइएको थियो। गत वर्षको प्रस्तुत योजना, विपद् पूर्वतयारी तथा प्रतिकार्य कार्ययोजना, २०८० अध्यावधिक २०८१, स्थानीय तहहरूका स्थानीय विपद् जोखिम न्यूनीकरण तथा जलवायु अनुकूलन योजना, विपद् व्यवस्थापनमा राष्ट्रिय कार्य नीति एवम् प्रतिकार्य ढाँचा समेतबाट प्राप्त पृष्ठपोषण आधारमा जिल्लामा रहेका सुरक्षा निकायहरू, नेपाल रेडक्रस सोसाइटी, सरकारी तथा गैर सरकारी संघसंस्थाहरू, स्थानीय विपद् व्यवस्थापन समितिहरू तथा समुदायहरूको विद्यमान क्षमताको अधिकतम उपयोग गर्ने गरी मनसून पूर्वतयारी तथा प्रतिकार्य कार्ययोजना, २०८१ तर्जुमा गरिएको छ।

२.२ मनसून पूर्वतयारी तथा प्रतिकार्य कार्ययोजना, २०८१ को उद्देश्य

गर्मी मौसमको सुरुवातसँगै वर्षातका कारण सृजना हुन सक्ने जोखिमहरूको विश्लेषण गर्दै त्यसप्रति सजग रहन, खोज, उद्धार तथा राहत कार्यका लागि जिल्लास्थित सुरक्षा निकाय, नेपाल रेडक्रस सोसाइटी, जिल्ला विपद् व्यवस्थापन समिति, सम्बन्धित गाउँपालिका तथा नगरपालिकाको स्थानीय विपद् व्यवस्थापन समिति, सरकारी तथा गैर सरकारी संघसंस्था साथै स्थानीय समुदायको प्रभावकारी परिचालन गरी खोज, उद्धार तथा राहत कार्यलाई योजनाबद्ध रूपमा छिटो, छरितो र विश्वसनीय बनाउनु यस कार्य योजनाको मुख्य उद्देश्य रहेको छ।

२.३ मनसून पूर्वतयारी प्रतिकार्य कार्ययोजना, २०८१ को आवश्यकता

नेपालको संविधान, स्थानीय सरकार संचालन ऐन, २०७४, विपद् जोखिम न्यूनीकरण तथा व्यवस्थापन ऐन, २०७४ तथा विपद् व्यवस्थापन सम्बन्धमा प्रचलित राष्ट्रिय कार्यढाँचा लगायतका कानूनद्वारा निर्दिष्ट दायित्व पूरा गरी विपदको समयमा प्रभावकारी प्रतिकार्यद्वारा जनउत्तरदायी सरकारको प्रत्याभूत गराउन प्रस्तुत कार्य योजना अपरिहार्य देखिन्छ।

२.४ मनसून पूर्वतयारी प्रतिकार्य कार्ययोजना, २०८१ को अपेक्षित उपलब्धि

कार्ययोजना कार्यान्वयन पश्चात निम्न उपलब्धि हाँसिल भएको हुनेछः

- १) मनसूनका कारण उत्पन्न हुने जोखिमको पूर्वानुमान गरी न्यूनीकरणमा सहयोग पुग्नेछ।
- २) खोज, उद्धार तथा राहतको लागि सरकारी तथा गैरसरकारी निकायहरूको अधिकतम परिचालन भएको हुने छ।

मनसून पूर्वतयारी तथा प्रतिकार्य कार्ययोजना


जिल्ला प्रमुख जिल्ला अधिकारी



- ३) मनसूनका कारण उत्पन्न हुने विपद् प्रतिकार्यका लागि सम्बद्ध निकायहरु तयारी अवस्थामा रहने छन्।
- ४) अविरल वर्षाबाट निम्तिने जोखिमबाट बच्न स्थानीय संचार माध्यमबाट सन्देशमूलक सूचना प्रवाह हुनेछ।
- ५) विपद्को घटना घटेको अवस्थामा सम्बद्ध निकायले खेलन सक्ने भूमिका स्पष्ट हुनेछ।
- ६) यस पूर्व तयारी योजना मनसूनबाट सृजित जोखिमको प्रतिकार्यको निम्ति मार्गदर्शन हुनेछ।

२.५ मनसून पूर्वतयारी प्रतिकार्य कार्ययोजना, २०८१ को सीमाहरु

प्रस्तुत मनसूनको पूर्वतयारी प्रतिकार्य कार्ययोजना, २०८१ जिल्लाको समग्र अवस्थालाई मध्यनजर गरी तयार पारिएको छ। यद्यपि मनसूनको समयमा देखिन सक्ने विपद्बाट पर्ने सामाजिक आर्थिक वा भौतिक असर विभिन्न समुदाय वा स्थानीय तह पिच्छे फरक हुन सक्छ। प्रकोपको नक्साङ्कन, जोखिम विश्लेषण तथा संकटाभिमुखता अध्ययन जस्ता कार्यहरुमा स्थलगत रुपमा खटी समुदायहरुसंग छलफल तथा अन्तर्क्रिया हुन नसकी स्थानीय तहहरु तथा सरकारी तथा गैरसरकारी संघ संस्थाहरुबाट प्राप्त हुन आएको द्वितीय तथ्याङ्क (Secondary Data) मा आधारित भएर कार्ययोजना निर्माण गरिएको छ।

अतः यस कार्ययोजनालाई स्थानीय तहबाट सूक्ष्म ढंगबाट विश्लेषण गरी तयार पारिने विपद् पूर्व तयारी तथा प्रतिकार्य योजनामा समेट्नु पर्ने हुन्छ। योजना मुताबिक तय भएका कार्यक्रमहरु कार्यान्वयन गर्न एवम् विपद्को समयमा तत्काल खोज, उद्धार तथा राहत कार्यका लागि सरकारी तथा गैर सरकारी संघसंस्थाहरु एवम् स्थानीय तहमा आर्थिक श्रोत, भौतिक साधनहरु तथा दक्ष जनशक्तिको व्यवस्था समेत हुनु पर्ने देखिन्छ। स्थानीय तहले स्थानीय स्तरमा मनसून पूर्वतयारी कार्य योजना बनाउदा प्रस्तुत कार्य योजनालाई एक खाका र मार्गदर्शनको रुपमा लिन सक्ने छ। स्थानीय तहले तयार पारेको कार्ययोजना कार्यान्वयनमा जिल्ला विपद् व्यवस्थापन समितिको समन्वयकारी भूमिका रहन्छ।

२.६ मनसून पूर्वतयारी प्रतिकार्य कार्ययोजना, २०८१ को उद्देश्य

समष्टिगत उद्देश्यहरु

जिल्लाको विपद् प्रतिकार्य क्षमताको अभिवृद्धि गर्दै विपद् पूर्व, विपद्को समय र विपद् पश्चात तीन चरणहरुमा जिल्लास्थित सबै निकायहरुबीच समन्वयात्मक ढङ्गबाट प्रभावितहरुका आपतकालीन आवश्यकताहरु पुरा गर्दै पुनः स्थापना, पुनर्लाभ र पुनर्निर्माणका लागि समयमा नै प्रभावकारी उपायहरुको सुनिश्चितता गर्नु नै प्रस्तुत कार्ययोजनाको समष्टिगत उद्देश्य रहेको छ।

निर्दिष्ट उद्देश्यहरु

मनसून पूर्व तयारी प्रतिकार्य कार्ययोजना, २०८१ को निर्दिष्ट उद्देश्यहरु निम्नानुसार रहेका छन्:

- १) जिल्लाका सङ्घटान क्षेत्रहरु तथा समुदायहरुको पहिचान गर्ने,

मनसून पूर्वतयारी तथा प्रतिकार्य कार्ययोजना, २०८१/१६

जिल्ला विपद् प्रतिकार्य कार्यालय, बागलुङ
जिल्ला अधिकारी



- २) मानवीय क्षेत्रमा कार्यरत सरकारी संघ संस्थाहरू पहिचान गरी स्रोत, साधन एवम् सामूदायिक क्षमताको नक्शाङ्कन गर्ने,
- ३) विषयगत क्षेत्रहरूको छुट्टा छुट्टै पूर्व तयारी तथा प्रतिकार्य योजना तयार गरी प्रतिकार्यलाई सहज, सरल र प्रभावकारी बनाउने,
- ४) योजनावद्ध ढङ्गबाट विपद् प्रभावितहरूलाई तत्काल खोज, उद्धार तथा आपतकालीन राहत उपलब्ध गराउने,
- ५) विपद् पूर्व तयारी तथा प्रतिकार्यमा सम्बद्ध सबै पक्षहरूको प्रभावकारी समन्वयका लागि संयन्त्रको निर्माण गर्ने।
- ६) प्रतिकार्यको अवस्थामा अप्रत्यक्ष हुन आउने खाडलहरू (Gaps) पहिचान गरी उचित समयमा उचित संबोधन गर्ने।
- ७) पूर्व सूचना प्रणालीलाई प्रभावकारी बनाई क्षति न्यूनीकरण गर्ने।

जिल्ला तहमा विपद् सम्बन्धी प्रतिकार्यका लागि देहायका रणनीति कार्यान्वयनमा ल्याइनेछः

- १) स्थानीय तहहरूमा स्थानीय विपद् व्यवस्थापन समितिहरूले योजना निर्माण गर्न पूर्व तयारी, अध्यावधिक गर्ने बारेमा अन्तरकृया गर्ने।
- २) राजनैतिक दलका पदाधिकारी तथा नागरिक समाजका सदस्य बीच विपद् पूर्वतयारीका बारेमा छलफल चलाउने।
- ३) जोखिम न्यूनीकरण गर्न जनचेतनामूलक कार्यक्रमको तयारी तथा स्थापित संयन्त्र मार्फत सूचना प्रवाह गर्ने।
- ४) खाद्य, गैरखाद्य सामग्री तथा अन्य प्रतिकार्य सामग्रीको भण्डारण गर्ने।
- ५) प्रतिकार्यका लागि विषयगत क्षेत्रभित्र र बाहिर समन्वय गर्ने संयन्त्र स्थापना गर्ने।

२.७ क्षमता विश्लेषण

२.७.१ संस्थागत क्षमता

२.७.२ सरकारी क्षेत्र


धनराज बराल
मुख्य प्रमुख जिल्ला अधिकारी



संस्थागत क्षमता सम्बन्धी विवरण

क्र. स.	कार्यालय/संस्थाको नाम	सम्पर्क व्यक्ति	विपद् व्यवस्थापन कोष रकम रु.	खोज, उद्धार तथा राहतका लागि उपलब्ध सामग्रीहरू	खोज, उद्धार तथा राहतका लागि उपलब्ध जनशक्ति
१	जिल्ला प्रशासन कार्यालय	प्र.जि.अ. नेत्रप्रसाद सुवेदी ९८५७६०७७७७ स. प्र.जि.अ. चित्राङ्गत बराल ९८५७६३४४४४	संघीय सरकारबाट प्राप्त ५,९७,४१,८६३।१२ प्रदेश सरकार बाट प्राप्त २,९८,७५,५००।००	चारपाइय गैरी ३ थान र मोटरसाइकल ३ थान, कार्यालय परिसर खुल्ला स्थान रहेको	आवश्यकता अनुसार सबै जनशक्तिहरू परिचालित हुने।
२	जिल्ला समन्वय समिति	प्रमुख अमर बहादुर थापा ९८५७६२०४९१ जि.स.अधिकारी कृष्णराज गौतम ९८५७६२०००२		चारपाइय गैरी २ थान र मोटरसाइकल २ थान	जिल्ला विपद् व्यवस्थापनको निर्णय अनुसार परिचालित हुने।
३	जिल्ला प्रहरी कार्यालय	प्रहरी उपरिक्षक ऋषिराम कंडेल ९८५७६०५५५५		सेफ्टी बेल्ट १५, बेल्ट २८, गैची १९, स्ट्रेचर १७, बन्चरो ७, लाईन डोरी १२, लाईफ ज्याकेट ३९, हेल्मेट २४, फायर सुट १०, बाल्टन ५, कोदालो १३, गल ३, त्रिपाल १०, पानी बुट १०, ट्युब ३, होलिजन लाईट २, रेन्कोट ८, फर्स्ट	विपद् सम्बन्धी तथा अन्य तालिम प्राप्त लगायत जम्मा जनशक्ति ४२३ रहेको। कश्रेणीको इलाका ३ वटा स्थानमा, खश्रेणीको इलाका ४ स्थानमा, प्रहरी चौकी २१ स्थानमा र जिल्ला ट्रफिक कार्यालय १ स्थानमा रहेको। आवश्यकता

मनसुन पूर्वतयारी तथा प्रतिक्रिया कार्ययोजना, २०८१/१८

(Signature)

सहायक प्रमुख जिल्ला अधिकारी



विपद् व्यवस्थापन कोष, काठमाडौं

क्र. स.	कार्यालय/संस्थाको नाम	सम्पर्क व्यक्ति	विपद् व्यवस्थापन कोषका लागि रकम रु.	उपलब्ध सामग्रीहरू	खोज, उद्धार तथा राहतका लागि उपलब्ध जनशक्ति
				एड बक्स ३, आरी १, चेन स १, ४ Men Tent ५ थान, Climbing Rope (9.5 mm) मि.५, मिनी ट्रक २ थान, लाइट गाडी ७ थान र मोटारसाईकल २५ थान	अनुसार सबै जनशक्ति परिचालन हुने।
४	सशस्त्र प्रहरी बल नेपाल आश्रित गुल्म	रविन अधिकारी सशस्त्र प्रहरी नायव उपरीक्षक ९८५७६६७००		गैचि ५ थान, साबेल १५ थान, गल २ थान, हेम्बर १ थान, लाइफ ज्याकेट ३ थान, चिम्सो कटिड मेसिन १ थान, सेफ्टी सुज १ जोर, सेफ्टी बेल्ट १ थान, हेड लाईट २ थान, म्याट्रेस २ थान, फरवा ५ थान, गम बुट ६ जोर, ग्लोव ७ जोर, हेल्मेट २० थान, रेस्क्यु भेस्ट ३ थान, स्ट्रेचर १ थान, टर्च लाईट ५ थान, माक्स ५ थान, Fire Rake ५, Fire Swatter ६ थान, हेन्डसो १ थान, छिनो १ थान, घन २ थान, बन्चरो १ थान, कंक्रीट ड्रिल मेसिन १ थान, हिलबोल्ड कटर १ थान, ट्रक १ थान र पिकअप गाडी १ थान, क्रो बार १ थान, Jump Suit ११ थान, व्याक प्याक वाटर पम्प २ सेट	विभिन्न विपद् तालिम प्राप्त लगायत सबै जनशक्ति परिचालित हुने

मनसुन पूर्वतयारी तथा प्रतिक्रिया कार्ययोजना, २०८१/१९

सहायक प्रमुख जिल्ला अधिकारी



क्र. स.	कार्यालय/संस्थाको नाम	सम्पर्क व्यक्ति	विपद् व्यवस्थापन क्रमाङ्क रकम रु.	खोज, उद्धार तथा राहतका लागि उपलब्ध सामग्रीहरू	खोज, उद्धार तथा राहतका लागि उपलब्ध जनशक्ति
५	गण्डकी प्रदेश विपद् व्यवस्थापन गुल्म	प्रहरी निरीक्षक बाबुराम बस्नेत ९८५७६२५३४५		Dynamic Rope २०० मि, Stretcher २ थान, Back Board Stretcher २ थान, First Aid Box २ थान, Shovel १० थान, Pick ५ थान, Rescue Helmet १५ थान, Chain Saw २ थान, Head Light ५ थान, Working Gloves १० जोर, Swatter ५ थान, Pay bar ५ थान, Life Jacket १५ थान, Hammer ५ थान, Axe २ थान, फोरुवा ५ थान दाँती ४ थान कार्यालय परिसरमा खुल्ला स्थान, चारपाइँगे गाडी १ थान, १ टन गाडी १ थान र मोटरसाईकल १ थान	विपद् व्यवस्थापन आधारभूत तालिम प्राप्त जनशक्ति जम्मा ३१ जना
६	इलाका प्रशासन कार्यालय बुर्तिबाड	लोक बहादुर कुँवर शाखा अधिकृत ९८५७६४१०९९		मोटरसाईकल २ थान	जिल्ला विपद् व्यवस्थापनको निर्णय अनुसार परिचालित हुने।
७	जलस्रोत तथा सिंचाइ विकास डिभिजन कार्यालय	सुरेन्द्र पौडेल डिभिजनल प्रमुख ९८५७६३३५६७		२५० थान ग्याविन बक्स, चारपाइँगे गाडी १ थान, र मोटरसाईकल ४ थान	जिल्ला विपद् व्यवस्थापनको निर्णय अनुसार परिचालित हुने।

(Signature)

मनसुन पूर्वतयारी तथा प्रतिकार्य कर्मको लागि
चिन्ता बस्नेत २०५१/२०
 प्रमुख प्रमुख जिल्ला अधिकारी



नेपाल सरकार
गृह मन्त्रालय
जिल्ला प्रशासन कार्यालय

क्र. स.	कार्यालय/संस्थाको नाम	सम्पर्क व्यक्ति	विपद् व्यवस्थापनको रकम रु.	खोज, उद्धार तथा राहतका लागि उपलब्ध सामग्रीहरू	खोज, उद्धार तथा राहतका लागि उपलब्ध जनशक्ति
८	खानेपानी तथा सरसफाई डिभिजन कार्यालय	सुरेन्द्र पौडेल डिभिजन प्रमुख ९८५७६४६११०		खानेपानीको पाईप तथा फिटीङका सामानहरू उपलब्ध गराउन सक्ने	जिल्ला विपद् व्यवस्थापनको निर्णय अनुसार परिचालित हुने।
९	सडक डिभिजन कार्यालय	अनुष्ठा घिमिरे डिभिजन प्रमुख ९८६७५२१६३८		गैची १५ थान र बेल्चा १५ थान	जिल्ला विपद् व्यवस्थापनको निर्णय अनुसार परिचालित हुने।
१०	डिभिजन वन कार्यालय	डिभिजन प्रमुख सरोज पन्थी ९८५७६३५१३५		अग्नि नियन्त्रक सामग्री र वन्यजन्तु खोर डिभिजन वनमा १ सेट र ८ वटा सब डिभिजन वन कार्यालयहरूमा अग्नि नियन्त्रक सामग्री र वन्यजन्तु खोर १-१ सेट, गाडी १ थान र मोटरसाइकल १ थान	जिल्ला विपद् व्यवस्थापनको निर्णय अनुसार परिचालित हुने।
११	भेटरिनरी अस्पताल तथा पशु सेवा विज्ञ केन्द्र	ऋषिराम सापकोटा कार्यालय प्रमुख ०६८-५२२४७५		रोग निदान किट, खोप तथा औषधीहरूको केही मौज्जात रहेको	जिल्ला विपद् व्यवस्थापनको निर्णय अनुसार परिचालित हुने।
१२	स्वास्थ्य कार्यालय	बाबुराम आचार्य कार्यालय प्रमुख ०६८५२२४०८		औषधि, अग्नि नियन्त्रण यन्त्र केहि सवारी साधनहरू रहेको	जिल्ला विपद् व्यवस्थापनको निर्णय अनुसार परिचालित हुने।

मनसुन पूर्वतयारी तथा प्रतिक्रिया कार्ययोजना

जिल्ला प्रशासन कार्यालय
गण्डकी प्रदेश सरकार
काठमाडौं



विपद् व्यवस्थापन प्रभाग

रकम रु.

क्र.स.	कार्यालय/संस्थाको नाम	सम्पर्क व्यक्ति	विपद् व्यवस्थापन प्रभाग	खोज, उद्धार तथा राहतका लागि उपलब्ध सामग्रीहरू	खोज, उद्धार तथा राहतका लागि उपलब्ध जनशक्ति
१३	नेपाल विद्युत प्राधिकरण	पवन पौडेल केन्द्र प्रमुख ०६८-५२२४७७		Tongue vice, Chain Pully, Chain Shoe Machine, विजुलीको तारहरू, तथा आपत्कालीन अवस्थामा विद्युत सम्बन्धी समस्या समाधान गर्ने सकिने	जिल्ला विपद् व्यवस्थापनको निर्णय अनुसार परिचालित हुने।

०३१११६

सहायक प्रमुख विपद् व्यवस्थापन प्रभाग

मनसुन पूर्वतयारी तथा प्रतिकार्य कार्ययोजना, २०८१/२२



श्रीमेहर गण बागलुङमा रहेका विपद् व्यवस्थापन सम्बन्धी सामग्रीहरूको विवरण

कार्यालयको नाम : श्रीमेहर गण घोडाबाघे व्यारेक, बागलुङ

प्रमुख व्यक्तिको नाम : गणपति प्रमुख सेनानि धन राना मगर

सम्पर्क नं. : ९८५७६२०००४

टेलिफोन नं. : ९८५७६६००९९

तालिका नं. ६

विपद् व्यवस्थापनका सामानहरूको विवरण

सि.नं.	विवरण	एकाई	संख्या
१	वाटरप्रूफ लाईफ ज्याकेट	गोटा	११
२	सेफटी भेट	गोटा	११
३	सेफटी हेलमेट	गोटा	१०
४	5 KG FIRE EXTINGUISHER (A.B.C)	PCS	२
५	FIRE PROOF BOOT	PAIR	३
६	BACKBOARD WITH 2 STRAPS	PCS	१
७	WATER PROOF LIFE JACKET	PCS	४
८	RUBBER TUBE	PCS	१
९	LIFE BUOY	PCS	२
१०	2.5 KVA GENERATOR	PCS	१
११	ROTARY HAMMER DRILL (6 KG CAPACITY)	PCS	१
१२	ROTARY HAMMER DRILL BITS	PCS	१
१३	DRILL BIT ELECTRIC, REVERSIBLE W/1/2-INCH CHUCK	PCS	१
१४	FAN FOR CONFINED SPACES WITH HOSE, ELECTRIC	PCS	१
१५	SLEDGE HAMMERS (1.4 KG 1.8)	PCS	१
१६	SLEDGE HAMMER 4,5-6 KG	PCS	१
१७	PICK POINT PRAY BARS(60)INCH	PCS	१
१८	CROWBAR (60 CM)	PCS	४
१९	HACKSAW FRAME	PCS	१
२०	HACKSAW (HEAVY DUTY)BLADES	PCS	२
२१	BOLT CUTTER (24/42 INCH)	PCS	२
२२	KEY HOLE SAW 15 CM BLADE MIN	PCS	१

मनसुन पूर्वतयारी तथा प्रतिकार्य कार्ययोजना २०८१/२३

3113/104
सिन्धुबजार बजार
सहायक प्रमुख जिल्ला अधिकारी



सि.नं.	विवरण	एकाई	संख्या
२३	CARPENTER SQUARE 30 CM MIN	PCS	१
२४	CARPENTER HAND SAW (60 CM BLADE)	PCS	२
२५	BULL DOG GRIP	PCS	२
२६	LATEX GLOVES	PCS	१
२७	WORKING GLOVES	PCS	२
२८	CARABINER	PCS	१०
२९	RESCUE PULLEYS	PCS	१
३०	SELF BREAKING DEC ENDER	PCS	१
३१	ROCK PITON	PCS	१
३२	RIPPLING ROPE 100 MTR	PCS	१
३३	KERNMANTLE ROPE (25 M* 13 M)	ROLL	१
३४	FLOTING ROPE	ROLL	१
३५	STATIC ROPE (100 M)	COIL	१
३६	DYNAMIC ROPE (100 M)	COIL	१
३७	WEBBING KIT	PCS	२
३८	STRAPS PICK OFF	PCS	१
३९	EYE PROTECTION	PCS	३
४०	KNEE PAD	PAIR	३
४१	TARPS 4*4 METER	PCS	१
४२	SAFETY CONES	PCS	१
४३	HEAD LAMP	PCS	१
४४	HARD KNEENCLE GLOVES	PCS	६
४५	CARABINER-OMEGA 2.4 TON (RESC EQMT)	PCS	२
४६	CARABINER-OMEGA LK D ALUM BRT-NFPA 1983-LIGHT USE 3.48 TON (RESC EQMT)	PCS	२
४७	CARABINER-OMEGA LG LK D 1/2IN. STL LD NFPA 1983-GENERAL USE 8 TON (RESC EQMT)	PCS	१
४८	380 YATES VOYAGER HARNESS SMALL SIZE (RESC EQMT)	PCS	१

मनसुन पूर्वतयारी तथा प्रतिकार्य कार्य

२०८१
सहायक प्रमुख जिल्ला कार्यालय



सि.नं.	विवरण बागलुङ	एकाई	संख्या
४९	ROPE 3/8IN. MAX-GRIP/GRAB LINE PET FOOT (200-METERS) (RESC EQMT)	PCS	१
५०	CMC ESS STRIKETEAM GOGGLE (RESC EQMT)	PCS	१
५१	FL MUSTANG UNIVERSAL FIT FOAM VEST WITH SOLAS COLOUR ORANGE (RESC EQMT)	PCS	१
५२	MEDICAL FIRST AID BAG (MEDICAL FIRST RESPONDER SET IN BAG PACK)	SET	१
५३	LUMINOUS JAKET, VEST	PCS	३
५४	FIRE FIGHTING HELMET WITH FACE SHIELD	PCS	३
५५	FIRE FIGHTERS WORKING GLOVES	PAIR	३
५६	FIRE PROXIMITY SUIT	PAIR	१
५७	FLASH HOOD	PCS	१
५८	SAFETY HELMET WITH HEAD LAMP	PCS	१
५९	SEAT HARNESS	PCS	१
६०	HARNESS	PCS	२
६१	TIN SNIPS	PCS	१
६२	COME ALONE RESCUE DIFF TYPES	PCS	१
६३	EXTENSION CORD 30 MTR	PCS	१
६४	MULTI LOOPS STRAPS	PCS	१
६५	DUST MASK	PCS	१
६६	THROW BAG	PCS	२
६७	EAR PROTECTION	PCS	२
६८	GAS MASK	PCS	१
६९	SAFETY HELMET (WORKING)	PCS	४
७०	HAMMER	PCS	१
७१	Life Line Rope 100 Meter	METER	१
७२	Water Helmet	PCS	१
७३	WATER RESCUE GLOVES	PAIR	१
७४	WATER RESCUE WHISTLE	PCS	२

मनसुन पूर्वतयारी तथा प्रतिकार्य कार्यको लागि, २८

बिबेरण बजार
सहायक प्रमुख जिल्ला अधिकारी



सि.नं.	विवरण बागलुङ	एकाई	संख्या
७५	MANUAL WINCH 3 TON	PCS	१
७६	FAST ROPE GLOVES	PAIR	१
७७	FOLDING STRETCHER	SET	१
७८	CHISELS (WOOD)	SET	१
७९	CHAIN FILE KIT	SET	१
८०	FOLDING SHOVEL (SHORT)	PCS	१
८१	FIRE BEATER	PCS	११
८२	ANGLE GRINDER (METAL BLADE)	PCS	१
८३	ANGLE GRINDER (CONCRETE BLADE)	PCS	१
८४	HEAD IMMOBILIZER	SET	१
८५	BODY BAG	SET	१
८६	ROCK BREAKER (PNEUMATIC)	PCS	१
८७	SHACKLE	PCS	१
८८	ASCENDER (LEFT AND RIGHT)	PCS	१
८९	PICKET	PCS	१
९०	EXFIL SAR BACK COUNTRY HELMET	PCS	२

तालिका नं. ७

जिल्ला प्रशासन कार्यालयबाट प्राप्त विपद् व्यवस्थापनका सामानहरुको विवरण

सि.नं.	सामानको नाम	एकाई	संख्या
१	मेघा फोन	गोटा	२
२	सेफ्टी हेलमेट	गोटा	१३
३	गम बुठ	गोटा	४
४	ट्राफिक भेष्ट/सेफ्टी भेष्ट	गोटा	८
५	वाटर प्रूफ लाईभ ज्याकेट	गोटा	१३
६	सावेल	गोटा	११
७	पिक	गोटा	७
८	स्टेचर	गोटा	२

मनसुन पूर्वतयारी तथा प्रतिकार्य कार्ययोजना

३१/१०/२०१८
सहायक प्रमुख जिल्ला अधिकारी

सि.नं.	सामानको नाम	एकाई	संख्या
९	ग्लोभ्स	गोटा	२
१०	क्याप	गोटा	१७
११	ब्लाड्रेट	गोटा	८
१२	फष्टएड किट	गोटा	२
१३	रबर म्याट्रेश	गोटा	४६
१४	ईमरजेन्सी लाईट	गोटा	३
१५	मिडियम साईजको ट्युब	गोटा	८
१६	फुट पम्प	गोटा	१
१७	गल	गोटा	१६
१८	थ्रो ब्याक	गोटा	१
१९	टिनको बाल्टिन ठुलोसानो/	गोटा	८
२०	हेड लाईट	गोटा	२३
२१	चेन सो	गोटा	१
२२	डोरी	मि.	१००
२३	सेफ्टी बेल्ट	गोटा	१
२४	रातो ट्युब	गोटा	१
२५	हेम्बर	गोटा	१
२६	सेफ्टी सुज	गोटा	१
२७	रोप ROPE 9 MM	मि	५०
२८	गिरि गिरि GRR1 GRR1 BELAY DEVICE	गोटा	१
२९	सेफ्टी हेलमेट CAMP COSMIC HELMET	गोटा	२

तालिका नं. ८

डिभिजन वन कार्यालयबाट प्राप्त विपद् व्यवस्थापनका सामानहरूको विवरण

सि.नं.	सामानको नाम	एकाई	संख्या
१	साबेल	गोटा	७
२	पिग	गोटा	२
३	हाते जेट सुट	गोटा	१

मनसुन पूर्वतयारी तथा प्रतिकार्य कार्ययोजना, २०७३


 सहायक प्रमुख जिल्ला अधिकारी



सि.नं.	सामानको नाम	एकाई	संख्या
४	हेड लाईट	गोटा	१०
५	जम सुट	गोटा	१६
६	माक्स	गोटा	१०
७	सेफ्टी हेलमेट	गोटा	१६
८	दांते हलो	गोटा	३
९	हाते बन्चरो	गोटा	१
१०	स्वाटर स्टेज लेन्च बेल्ट	गोटा	३
११	ब्याक प्याक वाटर पम्प	गोटा	२
१२	फायर स्वाटर	गोटा	३

तालिका नं. ९

गण्डकी प्रदेश सरकारबाट प्राप्त विपद् व्यवस्थापनका सामानहरूको विवरण

सि.नं.	सामानको नाम	एकाई	संख्या	कैफियत
१	९ mm रोप रातो ५० मिटर	रोल	२	
२	प्रोसिक रनर रोप	रोल	२	
३	९ mm रोप रातो २०० मिटर	रोल	१	
४	स्क्रु टाईप क्याराबिना	गोटा	१०	
५	पुल्ली	गोटा	१०	
६	रक हेलमेट	गोटा	१०	
७	जुमर	गोटा	१०	
८	सिट हार्नेश	गोटा	३	
९	रयाप्लिङ्ग पंजा	जोर	१	

तालिका नं. १०

गणको आन्तरिक श्रोतबाट खरिद गरेका विपद् व्यवस्थापनका सामानहरूको विवरण

सि.नं.	सामानको नाम	एकाई	संख्या	कैफियत
१	वाटर प्रूफ लाईभ ज्याकेट	गोटा	६	
२	माउण्टेन रोप	गोटा	३	
३	रवर ट्युब	गोटा	२	
४	गिडुवा आरा	गोटा	१०	
५	बन्चरो	गोटा	१०	

मनसुन पूर्वतयारी तथा प्रतिकार्य कार्ययोजना २०७७/७८

बिनायक बराल
सहायक प्रमुख जिल्ला अधिकारी



सि.नं.	सामानको नाम	एकाई	संख्या	कैफियत
६	स्टेचर	गोटा	१	
७	सिट हार्नेश	गोटा	३	
८	क्यारोबकिना	गोटा	१९	
९	पुली	गोटा	२	
१०	हाईड्रोलीक ज्याक	गोटा	२	
११	रेस्क्यु थ्रो ब्याग	गोटा	२	
१२	पाईडल	गोटा	२	
१३	गम बुठ	गोटा	९	
१४	फायर सुट	गोटा	५	
१५	ट्राफिक भेष्टसेफटी भेष्ट/	गोटा	१२	

२.८ स्थानीय तहहरू

बागलुङ नगरपालिका


नगर प्रमुख: बसन्त कुमार बस्नेत, सम्पर्क नं.: ९८५७६६२००६३

नगर उप प्रमुख: राजु खड्का, सम्पर्क नं.: ९८५७६००००१

प्रमुख प्रशासकिय अधिकृत: हरिदत्त कंडेल, सम्पर्क नं.: ९८५७६२०४१६

विपद् फोकल व्यक्ति: दिनेस जी. सि., सम्पर्क नं.: ९८५७६२००२५

विपद् व्यवस्थापन कोष रकम रु.	खोज,उद्धार तथा राहतको लागि उपलब्ध सामग्रीहरू	खोज,उद्धार तथा राहतको लागि उपलब्ध जनशक्ति
६५,००,०००।-	डोजर १ थान, ट्रिपर १ थान, ट्रयाक्टर १ थान, बेल्चा ८ थान, गैचि ७ थान, गल २ थान, हेल्मेट १४थान, फरुवा १ थान, घन ३ थान,हसिया ४ थान, बाल्टी ३ थान, Portable structure १ थान, Protatable fire pump १ थान, tube २ थान, एम्बुलेन्स १ थान, First aid kit ५ थान, electric chain saw १ थान तथा विपद्को समयमा कोषबाट आवश्यकतानुसार स्वास्थ्य, खाद्य तथा गैर खाद्य सामग्रीहरूको व्यवस्था गरिने।	जिल्ला विपद् व्यवस्थापन समिति तथा विपद् व्यवस्थापन समितिको निर्णय अनुसार सबै परिचालन हुने।


 विभाजन्य बराल
 सहायक प्रमुख जिल्ला अधिकारी

मनसुन पूर्वतयारी तथा प्रतिकार्य कार्ययोजना, २०८१/२९



स्थानीय आपतकालिन कार्य संचालन केन्द्रको विवरण

स्थानीय आपतकालीन कार्य संचालन केन्द्र रहेको स्थान: बागलुङ नगरपालिका बागलुङ बजार
नजिकको प्रहरी कार्यालयको नाम: जिल्ला प्रहरी कार्यालय, बागलुङ

तालिका नं. ११

स्थानीय आपतकालीन कार्य संचालन केन्द्र, बा.न.पा.का कर्मचारीहरूको विवरण

क्र.सं.	नाम थर	पद/जिम्मेवारी	सम्पर्क नं.	कैफियत
१	तेजे साकी	दमकल चालक	९८५७६२०५१७	
२	विनय श्रेष्ठ	एम्बुलेन्स चालक	९८५७६९०६९०	
३	गणेश क्षेत्री	चालक	९८५७६२५३६६	
४	रविन्द्र सुवेदी	रिसेप्सन	९८४७६२३१४४	
५	भक्त बहादुर परियार	नगर प्रहरी	९८६७८९०१९०	
६	सौगत बोहोरा	नगर प्रहरी	९८४९३९६१८७	


बिप्राबन्धु बराल
सहायक प्रमुख जिल्ला अधिकारी



तालिका नं. १.२
बा.न.पा. अन्तर्गत स्थानीय स्तरमा विपद् सम्बन्धी कार्य प्रभावकारी संस्थाहरूको विवरण

क्र.सं.	संघसंस्थाको नाम	ठेगाना	प्रमुख/सम्पर्क व्यक्तिको नाम	सम्पर्क नं.	विपद् सम्बन्धी गरेको/गर्ने गरेको कार्यहरू	खोज, उद्धार तथा राहत सम्बन्धी सामग्रीहरू
१	नेपाल रेडक्रस सोसाइटी रामरेखा उपशाखा	बा.न.पा. १	तेजेन्द्र आचार्य	९८५७६३१००९		खोज, उद्धारका लागि जनशक्ति र राहतका लागि जिल्ला शाखासँग समन्वय गरेर व्यवस्था गर्ने गरेको
२	नेपाल रेडक्रस सोसाइटी कालिका उपशाखा	बा.न.पा. २	आशिक राजभण्डारी	९८५७६२०२४५		
३	नेपाल रेडक्रस सोसाइटी बा.न.पा.३ उपशाखा	बा.न.पा. ३	भीमसेन पन्त	९८५७६२४६११		
४	नेपाल रेडक्रस सोसाइटी कालिगण्डकी उपशाखा	बा.न.पा. ४	हरि बहादुर जि.सी.	९८५७६२०९५०	खोज, उद्धार तथा राहत सम्बन्धी कार्य	
५	नेपाल रेडक्रस सोसाइटी मालिका उपशाखा	बा.न.पा. ५	रेशम लाल सापकोटा	९८५७६२९५२६		खोज, उद्धारका लागि जनशक्ति र राहतका लागि जिल्ला शाखासँग समन्वय गरेर व्यवस्था गर्ने गरेको
६	नेपाल रेडक्रस सोसाइटी लहरेपिपल पञ्चकोट उपशाखा	बा.न.पा. ६	कुल बहादुर साकी	९८५७६४३३९८		
७	नेपाल रेडक्रस सोसाइटी कारिकोट उपशाखा	बा.न.पा. ७	होमनाथ गौतम	९८४७६२१९१७		

मनसुन पूर्वतयारी तथा प्रतिकार्य कार्यक्रम योजना, २०१९/२०
सहायक प्रमुख जिल्ला अधिकारी



८	नेपाल रेडक्रस सोसाइटी सिगाना उपशाखा	बा.न.पा. ८	ज्ञानेन्द्र गौतम	१८४७६३३०८०		
९	नेपाल रेडक्रस सोसाइटी तित्याङ उपशाखा	बा.न.पा. ९	चन्द्र बहादुर के.सी.	१८४७६२०९८७		
१०	नेपाल रेडक्रस सोसाइटी भकुण्डे उपशाखा	बा.न.पा. १०	खिम बहादुर थापा	१८४७६२८४९०	खोज, उद्धारका लागि जनशक्ति र राहतका लागि जिल्ला शाखासँग समन्वय गरेर व्यवस्था गर्ने गरेको	
११	नेपाल रेडक्रस सोसाइटी रायडाडा उपशाखा	बा.न.पा. ११	ज्ञानेन्द्र गौतम	१८५७६६२००३५	खोज, उद्धार तथा राहत सम्बन्धी कार्य	
१२	नेपाल रेडक्रस सोसाइटी अमलाचौर उपशाखा	बा.न.पा. १२	गुरुदत्त पाठक	१८५७६५६६३०		
१३	नेपाल रेडक्रस सोसाइटी पैयुपाटा उपशाखा	बा.न.पा. १३	आनन्द प्रकाश शर्मा	१८५७६२०५८८		
१४	नेपाल रेडक्रस सोसाइटी नारायणस्थान उपशाखा	बा.न.पा. १४	कमल कुमार जि.सी.	१८५७६२४००१		

(Signature)

चित्राङ्गता बराल
सहायक प्रमुख जिल्ला अधिकारी

मनसुन पूर्वतयारी तथा प्रतिकार्य कार्ययोजना, २०८१/३२



गलकोट नगरपालिका

नगर प्रमुख: भरत शर्मा, सम्पर्क नं. ९८५७६६६४०७५१ .

नगर उप प्रमुख: फमलाल निउरे, सम्पर्क नं. ९८५७५४०७५२

प्रमुख प्रशासकिय अधिकृत: थम्मन सिंह गौतम, सम्पर्क नं. ९८५७६४८९११

विपद् फोकल व्यक्ति: तुल बहादुर वि.क., सम्पर्क नं. ९८५७६५११११

विपद् व्यवस्थापन कोष रकम रु	खोज, उद्धार तथा राहतको लागि उपलब्ध सामग्रीहरू	खोज, उद्धार तथा राहतको लागि उपलब्ध जनशक्ति
३०,९५,८७२।००	एम्बुलेन्स २ थान, चारपाङ्गे गाडी २ थान, र मोटारसाईकल, कोदालो, गैची, सावेल, बुट, हर्सिया, भिअतचषअ कवध, स्ट्रेचर, डोरी, हाते आरा, त्रिपाल, गल, आदि केहि थान रहेको तथा विपद्को समयमा कोषबाट आवश्यकतानुसार स्वास्थ्य, खाद्य तथा गैर खाद्य सामग्रीहरूको व्यवस्था गरिने।	जिल्ला विपद् व्यवस्थापन समिति तथा विपद् व्यवस्थापन समितिको निर्णय अनुसार सबै स्रोत साधनहरू परिचालन हुने।

स्थानीय आपतकालिन कार्य संचालन केन्द्रहरूको विवरण:

स्थानीय आपतकालीन कार्य संचालन केन्द्र रहेको स्थान: गलकोट न.पा. वडा नं. ३ हटिया

नजिकको प्रहरी कार्यालयको नाम: इलाका प्रहरी कार्यालय, गलकोट

स्थानीय आपतकालीन संचालन केन्द्रदेखि टाढा रहेको नाम र दुरी: खोलाखर्क ४० कि.मि.

तालिका नं. १३

स्थानीय आपतकालीन कार्य संचालन केन्द्र ग.न.पा.का कर्मचारी विवरण

क्र.सं	नाम थर	पद/जिम्मेवारी	सम्पर्क नं.	कैफियत
१	तुल बहादुर वि.क.	विपद् फोकल पर्सन	९८५७६५१११११	
२	राजु साहनी	सूचना प्रविधि अधिकृत	९८६०४९४८२३	
३	भुवन गैरे	नगर प्रहरी	९८४०७५२६७१	
४	विकास चालिसे	नगर प्रहरी	९८४७४४८९९५	
५	मोहन परियार	एम्बुलेन्स चालक	९७६५६९३२५०	
६	पदम सुनुवार	एम्बुलेन्स चालक	९७४४२५०९३८	

तुल बहादुर वि.क.
विपद् फोकल अधिकारी

मनसुन पूर्वतयारी तथा प्रतिकार्य कार्य योजना, २०८१/३३



तालिका नं. १४

ग.न.पा. अन्तर्गत स्थानीय स्तरमा विपद् सम्बन्धी कार्य गर्ने संघसंस्थाहरुको विवरण

क्र.सं.	संघसंस्थाको नाम	ठेगाना	प्रमुख/सम्पर्क व्यक्तिको नाम	सम्पर्क नं.	विपद् सम्बन्धी गरेको/गर्ने गरेको कार्यहरु	खोज, उद्धार तथा राहत सम्बन्धी सामग्रीहरु
१	नेपाल रेडक्रस सोसाइटी दुदिलाभाटी उपशाखा	गलकोट १	नेत्र बुढाथोकी		खोज, उद्धार तथा राहत सम्बन्धी कार्य	खोज, उद्धारका लागि क्षमशक्ति र राहतका लागि जिल्ला शाखासंग समन्वय गरेर व्यवस्था गर्ने गरेको
२	नेपाल रेडक्रस सोसाइटी नरेठाटी उपशाखा	गलकोट २	जित बहादुर खत्री			
३	नेपाल रेडक्रस सोसाइटी हटिया उपशाखा	गलकोट ३	राम प्रशाद शर्मा			
४	नेपाल रेडक्रस सोसाइटी हरिचौर उपशाखा	गलकोट ४	हेम बहादुर बुढाथोकी			
५	नेपाल रेडक्रस सोसाइटी मल्म उपशाखा	गलकोट ५	डोल बहादुर के.सी.			
६	नेपाल रेडक्रस सोसाइटी कांडेवास उपशाखा	गलकोट ६	लोकनाथ कडेल			
७	नेपाल रेडक्रस सोसाइटी पाण्डवखानी उपशाखा	गलकोट ७	भक्त बहादुर काउचा			

(Signature)

सहायक प्रमुख जिल्ला अधिकारी
विजयदत्त बराल

मनसुन पूर्वतयारी तथा प्रतिकार्य कार्ययोजना, २०८१/२४



ढोरपाटन नगरपालिका

नगर प्रमुख: देव कुमार नेपाली, सम्पर्क नं.: ९८५६०२६३३०

नगर उप प्रमुख: धन बहादुर कायत, सम्पर्क नं.: ९८४३५१२७५८

प्रमुख प्रशासकिय अधिकृत: विष्णु प्रसाद जावली, सम्पर्क नं.: ९८५७६६१११

विपद् फोकल व्यक्ति: सुरज परियार, सम्पर्क नं. ९८४३६६३७३३

विपद् व्यवस्थापन कोष रकम रु.	खोज, उद्धार तथा राहतको लागि उपलब्ध सामग्रीहरू	खोज, उद्धार तथा राहतको लागि उपलब्ध जनशक्ति
	Portable Fire Pump १ थान, Back Pack Pump २० लि ४ थान, Jump suit- Fire Fighting १५ थान, एम्बुलेन्स १ थान, ट्याक्टर १ थान, पिक अप बोलेरो १ थान, मोटरसाइकल १२ थान, स्कुटर १ थान, JCB १ थान, प्लाष्टिक बकेट १० थान, पन्जा १५ जोर, Head Touch १५ थान, Helmet १५ थान, Fire Boot १५ जोर Fire Bat ४ थान, Hose १० थान बेलचा १ थान, स्टेचर ५ थान, Fire extinguisher ४ थान तथा विपद्को समयमा कोषबाट आवश्यकतानुसार स्वास्थ्य, खाद्य तथा गैर खाद्य सामग्रीहरूको व्यवस्था गरिने।	जिल्ला विपद् व्यवस्थापन समिति तथा विपद् व्यवस्थापन समितिको निर्णय अनुसार सबै स्रोत साधनहरू परिचालन हुने।

स्थानीय आपतकालिन कार्य संचालन केन्द्रहरूको विवरण:

स्थानीय आपत्कालीन कार्य संचालन केन्द्र रहेको स्थान: ढोरपाटन नगरपालिका १ बुर्तिबाड नजिकको प्रहरी चौकीको नाम र दुरी: ३५० मिटर

स्थानीय आपत्कालीन संचालन केन्द्र देखि टाढा रहेको नाम र दुरी: मस ४२, किमि, काडग ४५ किमि, छ्याडटुड ४० किमि


प्रकाश प्रसाद बhattarai
सहायक प्रमुख जिल्ला अधिकारी



स्थानीय आपत्कालीन कार्य संचालन केन्द्र ढो.न.पा.का कर्मचारीको विवरण

क्र.सं.	समितिको नाम थर	पद/जिम्मेवारी	सम्पर्क नं.	विपद् सम्बन्धी तालिमको विवरण	कैफियत
१	दिलिप कुमार वि.क.	केन्द्र प्रमुख	९८५७६८९२९१	कुनै पनि तालिम लिएको छैन	
२	सुरज परियार	विपद् फोकल पर्सन	९८४३६६३७३३		
३	किरण सापकोटा	सूचना प्रविधि अधिकृत	९८६४२४००३९		
४	चामोहन वि.क.	नगर प्रहरी	९८६९११७६९१		
५	सुरेन्द्र वि.क.	Backhoeloder चालक	९८६३६१५५०२		
६	सुरज बहादुर वि.क.	कार्यालय सहयोगी	९८६२५४९४१५		

सिद्धाहरत बराल
सहायक प्रमुख जिल्ला अधिकारी



तालिका नं. १

डो.न.पा. अन्तर्गत स्थानीय स्तरमा विपद् सम्बन्धी कार्य गर्ने संघसंस्थाहरुको विवरण

क्र.सं.	संघसंस्थाको नाम	ठेगाना	प्रमुख/सम्पर्क व्यक्तिको नाम	सम्पर्क नं.	विपद् सम्बन्धी गरेको/गर्ने गरेको कार्यहरु	खोज, उद्धार तथा राहत सम्बन्धी सामग्रीहरु
१	ईलाका प्रहरी कार्यालय	ढोरपाटन न.पा. १	राज कुमार वि.क.	९८५७६९००५१	खोज तथा उद्धार सम्बन्धी कार्य	खोज, उद्धारका केही सामग्री रहेको
२	नेपाल रेडक्रस सोसाइटी बुर्तिवाड उपशाखा	ढोरपाटन न.पा. १	पुरन पाण्डे	९८४७६३९०४१	खोज तथा उद्धार सम्बन्धी कार्य	खोज, उद्धारका लागि जनशक्ति र राहतका लागि जिल्ला शाखासंग समन्वय गरेर व्यवस्था गर्ने गरेको
३	लायन्स क्लब, बुर्तिवाड	ढोरपाटन न.पा. १	राम प्रसाद आचार्य	९८४७७२०९५८	खोज तथा उद्धार सम्बन्धी कार्य	
४	रोटरी क्लब बुर्तिवाड	ढोरपाटन न.पा. १	प्रेमनाथ पौडेल	९८५७०३८५०७	खोज तथा उद्धार सम्बन्धी कार्य	

(Handwritten signature)

सहायक प्रमुख जिल्ला शिक्षा अधिकारी
विद्यालय, ढोरपाटन

मनसुन पूर्वतयारी तथा प्रतिकार्य कार्ययोजना, २०८१/३७



जैमिनी नगरपालिका

नगर प्रमुख: नर बहादुर पुन, सम्पर्क नं.: ९८६३०४१३५५

नगर उप प्रमुख: हरिहर शर्मा, सम्पर्क नं.: ९८५११५७९९१

प्रमुख प्रशासकिय अधिकृत: हरी बहादुर भुजेल, सम्पर्क नं.: ९८५७६५३१११

विपद् फोकल व्यक्ति: विवेक सापकोटा, सम्पर्क नं.: ९८४९०७६०३९

विपद् व्यवस्थापन कोष रकम रु.	खोज, उद्धार तथा राहतको लागि उपलब्ध सामग्रीहरू	खोज, उद्धार तथा राहतको लागि उपलब्ध जनशक्ति
५,००,०००।-	Fire extinguisher, एम्बुलेन्स १ थान, स्वास्थ्य चौकी र विद्यालयहरूमा स्टेचर केही थान रहेको, चारपाङ्ग्रे गाडी १ थान, JCB १ थान, मोटारसाईकल १० थान, फायर बल, फायर स्विपर, कोदालो, ठेलागाडा, डोरी ज्याकेट, बुट केहि रहेको तथा विपद्को समयमा कोषबाट आवश्यकतानुसार स्वास्थ्य, खाद्य तथा गैर खाद्य सामग्रीहरूको व्यवस्था गरिने।	आवश्यकता अनुसार सबै जनशक्ति परिचालन हुने र नगरपालिकाका १० वटै वडाका एक एक जना जनप्रतिनिधी र एक जना स्वयसेवकलाई नेपाली सेना मार्फत उद्धार तथा सचेतना तालिम ३५ जना लाई दिईएको

स्थानीय आपतकालिन कार्य संचालन केन्द्रहरूको विवरण

स्थानीय आपतकालीन कार्य संचालन केन्द्र रहेको स्थान: जैमिनी नगरपालिकाको कार्यालय

नजिकको प्रहरी चौकीको नाम र दुरी: ५०० मिटर

स्थानीय आपतकालीन संचालन केन्द्र देखि टाढा रहेको नाम र दुरी: छिस्ती खोलाखानी ४० किमि,

राडखानी ३० किमि, दमेक गाजादह २६ किमि

तालिका नं. १७

स्थानीय आपतकालीन कार्य संचालन केन्द्र जै.न.पा.का कर्मचारीहरूको विवरण

क्र.सं.	नाम थर	पद/जिम्मेवारी	सम्पर्क नं.
१	कृष्ण बहादुर थापा	संयोजक, वडा अध्यक्ष	९८४७६३१५६३
२	गोविन्द आचार्य	सदस्य, जन स्वास्थ्य अधिकृत	९८४७६२२४२५
३	विवेक सापकोटा	सदस्य, इन्जिनियर	९८४९०७६०३९
४	विवेक थापा मगर	सदस्य, सूचना प्रविधि अधिकृत	९८६०३२३५४१
५	विकल मजाकोटी	सदस्य, प्रहरी चौकी प्रमुख	९८५७६९००९५
६	पृथी बहादुर थापा	सदस्य, प्रशासन शाखा प्रमुख	९८५७६६३७१८
७	जगत बहादुर थापा	सदस्य, एम्बुलेन्स चालक	९८४७७१०२४०
८	उमलाल सोमै	सदस्य, जेसिबि चालक	९८६६४१११४०
९	कमल आचार्य	सदस्य, कार्यालय सहायक	९८४३७१००१३

मनसुन पूर्वतयारी तथा प्रतिकार्य कार्यको लागि

(Handwritten signature)
सहायक प्रमुख जिल्ला अधिकारी



तालिका नं. १८

जै.न.पा. अन्तर्गत स्थानीय स्तरमा विपद् सम्बन्धी कार्य गर्ने संघसंस्थाहरुको विवरण

क्र.सं.	संघसंस्थाको नाम	ठेगाना	प्रमुख/सम्पर्क व्यक्तिको नाम	सम्पर्क नं.	विपद् सम्बन्धी गरेको/गर्ने गरेको कार्यहरु	खोज, उद्धार तथा राहत सम्बन्धी सामग्रीहरु
१	नेपाल रेडक्रस सोसाइटी कुश्मीशेरा उपशाखा	जै.न.पा. १	विष्णु प्रसाद आचार्य	९८५७६२१८७७	खोज, उद्धारका लागि जनशक्ति र राहतका लागि जिल्ला शाखासँग समन्वय गरेर व्यवस्था गर्ने गरेको	खोज, उद्धारका लागि जनशक्ति र राहतका लागि जिल्ला शाखासँग समन्वय गरेर व्यवस्था गर्ने गरेको
२	नेपाल रेडक्रस सोसाइटी दमेक उपशाखा	जै.न.पा. २	होमनाथ सापकोटा	९८५७६२७०००		
३	नेपाल रेडक्रस सोसाइटी बेलबगर उपशाखा	जै.न.पा. ७	निलकण्ठ शर्मा	९८५७६६८२१०		
४	नेपाल रेडक्रस सोसाइटी धिस्ती उपशाखा	जै.न.पा. ८	यम बहादुर क्षेत्री	९८४७६६९२१२		
५	नेपाल रेडक्रस सोसाइटी पैयुथन्थाप उपशाखा	जै.न.पा. १०	गोपाल कंडेल	९८४७७५३८४८		

(Handwritten signature)

संस्थापक अध्यक्ष
जिप्ला प्रशासन
बागलुङ

मानसुन पूर्वतयारी तथा प्रतिकार्य कार्ययोजना, २०८१/३९



बरेङ गाउँपालिका

अध्यक्ष: कृष्ण प्रसाद शर्मा, सम्पर्क नं.: ९८५७६२२५५१

उपाध्यक्ष: दिलिप कु. पुन, सम्पर्क नं.: ९८५११७०४५८

प्रमुख प्रशासकिय अधिकृत: जित बहादुर राना, सम्पर्क नं.: ९८५७६३२३२८

विपद् फोकल व्यक्ति: राजन चालिसे, सम्पर्क नं.: ९८५७६८५०५२

विपद् व्यवस्थापन कोष रकम रु.	खोज, उद्धार तथा राहतको लागि उपलब्ध सामग्रीहरू	खोज, उद्धार तथा राहतको लागि उपलब्ध जनशक्ति
	बेल्चा २० थान, गैची १० थान, गल १० थान, प्राथमिक उपचार बक्स २ थान, हिल चियर २ थान, स्टेचर ४ थान, हेल्मेट १० थान, रेनकोट १० थान, डोरी ५० मिटर, फायर एक्सटिङ्ग्वीसर ५ थान	जिल्ला विपद् व्यवस्थापन समिति तथा विपद् व्यवस्थापन समितिको निर्णय अनुसार सबै स्रोत साधनहरू परिचालन हुने।

स्थानीय आपतकालिन कार्य संचालन केन्द्रहरूको विवरण

- स्थानीय आपतकालीन कार्य संचालन केन्द्र रहेको स्थान: बरेङ गाउँपालिकाको कार्यालयमा नजिकको प्रहरी चौकीको नाम र दुरी: प्र.चौ. सुदाला बागलुङ
- स्थानीय आपतकालीन संचालन केन्द्र देखी टाढा रहेको नाम र दुरी:

तालिका नं. १९

स्थानीय आपतकालीन कार्य संचालन केन्द्र बरेङ गा.पा.का कर्मचारीहरूको विवरण

क्र.सं.	समितिको नाम थर	पद/जिम्मेवारी	सम्पर्क नं.
१	कृष्ण प्रसाद थापा	प्रमुख	९८६७६००१२०
२	कृष्ण प्रसाद रिजाल	सहायक	९८६८१०९१९६
३	धनिधर शर्मा	सूचना सहायक	९८४७७६६५११
४	प्रेम बहादुर नेपाली	सहयोगी	९८५७६२६५४२

चित्राङ्गता बरात
सहायक प्रमुख जिल्ला अधिकारी



तालिका नं. २० काभ्रेपुञ्जगञ्ज

बरेङ गा.पा. अन्तर्गत स्थानीय स्तरमा विपद् सम्बन्धी कार्य गर्ने संघसंस्थाहरुको विवरण

क्र.सं.	संघसंस्थाको नाम	ठेगाना	प्रमुख/सम्पर्क व्यक्तिको नाम	सम्पर्क नं.	विपद् सम्बन्धी गरेको/गर्ने गरेको कार्यहरु	खोज, उद्धार तथा राहत सम्बन्धी सामग्रीहरु
१	नेपाल रेडक्रस सोसाइटी बाटकाचौर उपशाखा	बरेङ गा.पा.३	मदन बहादुर कार्की	९८५७६६६३३३	खोज, उद्धारका लागि जनशक्ति र राहतका लागि जिल्ला शाखासँग समन्वय गरेर व्यवस्था गर्ने गरेको	खोज, उद्धारका लागि जनशक्ति र राहतका लागि जिल्ला शाखासँग समन्वय गरेर व्यवस्था गर्ने गरेको
२	नेपाल रेडक्रस सोसाइटी सल्यान उपशाखा	बरेङ गा.पा.४	बाबुराम खत्री	९८६७२८५०६६	खोज, उद्धारका लागि जनशक्ति र राहतका लागि जिल्ला शाखासँग समन्वय गरेर व्यवस्था गर्ने गरेको	खोज, उद्धारका लागि जनशक्ति र राहतका लागि जिल्ला शाखासँग समन्वय गरेर व्यवस्था गर्ने गरेको

Chaitanya
चित्राइटपत बराल
सहायक प्रमुख जिल्ला अधिकारी

मनसुन पूर्वतयारी तथा प्रतिकार्य कार्ययोजना, २०८१/८१



बडिगाड गाँउपालिका

अध्यक्ष: गण्डकी थापा अधिकारी, सम्पर्क नं.: ९८५७६२९१२६

उपाध्यक्ष: भिमसेन वन, सम्पर्क नं.: ९८५७६६६१००

प्रमुख प्रशासकिय अधिकृत: पूर्ण बहादुर धर्ती, सम्पर्क नं.: ९८५७६७६४४४

विपद् फोकल व्यक्ति: कमल शर्मा, सम्पर्क नं.: ९८४०९९७१७५

विपद् व्यवस्थापन कोष रकम रु.	खोज, उद्धार तथा राहतको लागि उपलब्ध सामग्रीहरू	खोज, उद्धार तथा राहतको लागि उपलब्ध जनशक्ति
५,००,०००।००	जेसिवी १ थान, एम्बुलेन्स १ थान तथा विपद्को समयमा कोषबाट आवश्यकतानुसार स्वास्थ्य, खाद्य तथा गैर खाद्य सामग्रीहरूको व्यवस्था गरिने।	जिल्ला विपद् व्यवस्थापन समिति तथा विपद् व्यवस्थापन समितिको निर्णय अनुसार सबै परिचालन हुने।

स्थानीय आपतकालिन कार्य संचालन केन्द्रहरूको विवरण

स्थानीय आपतकालीन कार्य संचालन केन्द्र रहेको स्थान: बडिगाड ५, ग्वालिकौर

नजिकको प्रहरी चौकीको नाम र दुरी: खरा प्रहरी चौकी

- स्थानीय आपतकालीन संचालन केन्द्र देखि टाढा रहेको नाम र दुरी: खोलाखर्क

तालिका नं. २१

स्थानीय आपतकालीन कार्य संचालन केन्द्र बडिगाड गा.पा.का कर्मचारीहरूको विवरण

क्र.सं.	नाम थर	पद/जिम्मेवारी	सम्पर्क नं.
१	कमल शर्मा	संयोजक विपद् फोकल पर्सन	९८४०९९७१७५
२	निशान अधिकारी	सदस्य, सूचना प्रविधि अधिकृत	९८४९६५८१६६
३	आविस्कार खरेल	सदस्य, प्राविधिक	९८४३६५१२०६
४	उज्वल पौडेल	सदस्य, इलाका प्रहरी कार्यालय भिमगिठे प्रमुख	९८५१२८२२६२
५	अनोज केसी	सदस्य, एम्बुलेन्स चालक	९८६१३६४६३१
६	पन्चमान वि.क.	सदस्य, Backhoe Loader चालक	९८४०७७१९६३
७	सोभित थापा	सदस्य, कार्यालय सहयोगी	९८४०३३०२०

विपद् फोकल बहादुर शर्मा
सहायक प्रमुख जिल्ला अधिकारी

मनसुन पूर्वतयारी तथा प्रतिकार्य कार्ययोजना, २०८१/४२



बडिगाड गा.पा. अन्तर्गत स्थानीय स्तरमा विपद् सम्बन्धी कार्य गर्ने संघसंस्थाहरुको विवरण

क्र.सं.	संघसंस्थाको नाम	ठेगाना	प्रमुख/सम्पर्क व्यक्तिको नाम	सम्पर्क नं.	विपद् सम्बन्धी गरेको/गर्ने गरेको कार्यहरु	खोज, उद्धार तथा राहत सम्बन्धी सामग्रीहरु
१	नेपाल रेडक्रस सोसाइटी दगातुडडाडा उपशाखा	बडिगाड २	होमनाथ अर्याल	९८४७१६४००१	खोज, उद्धारका लागि जनशक्ति र राहतका लागि जिल्ला शाखासँग समन्वय गर्ने गरेको	खोज, उद्धारका लागि जनशक्ति र राहतका लागि जिल्ला शाखासँग समन्वय गरेर व्यवस्था गर्ने गरेको
२	नेपाल रेडक्रस सोसाइटी रवालिचौर उपशाखा	बडिगाड ५	कृष्ण बहादुर घिमिरे	९८४७६२५४१२		
३	नेपाल रेडक्रस सोसाइटी भिमगिठे उपशाखा	बडिगाड ७	पदम थापा	९८४३८८०३२२		

(Signature)
 जिल्ला प्रशासन कार्यालय, बडिगाड
 तालिम विभाग, काठमाडौं

मनसुन पूर्वतयारी तथा प्रतिकार्य कार्ययोजना, २०८१/४३



तमानखोला गाँउपालिका

अध्यक्ष: जोकलाल बुढा मगर, सम्पर्क नं.: ९८५७६७९९९९

उपाध्यक्ष: हिरा कुमारी छन्त्याल, सम्पर्क नं.: ९८६७६४३७९९

प्रमुख प्रशासकिय अधिकृत: इश्वरलाल शाक्य, सम्पर्क नं.: ९८५७६७९९९९

विपद् फोकल व्यक्ति: तिल बहादुर छन्त्याल सम्पर्क नं.: ९८५७६२४७७४

विपद् व्यवस्थापन कोष रकम रु.	खोज, उद्धार तथा राहतको लागि उपलब्ध सामग्रीहरू	खोज, उद्धार तथा राहतको लागि उपलब्ध जनशक्ति
८९८९९८।००	५ थान, गैँचि ५ थान, बेल्ला ५ थान, डोरी २ रोल (५०० मि.), घन ३ थान, बन्चरो २ थान, सेफटी ज्याकेट ५ थान, बाल्टी २ थान, तथा विपद्को समयमा स्थानीय विपद् व्यवस्थापन कोषबाट आवश्यकतानुसार स्वास्थ्य, खाद्य तथा गैर खाद्य सामग्रीहरूको व्यवस्था गरिने।	जिल्ला विपद् व्यवस्थापन समिति तथा विपद् व्यवस्थापन समितिको निर्णय अनुसार सबै स्रोत साधन परिचालन हुने।

स्थानीय आपत्कालिन कार्य संचालन केन्द्रहरूको विवरण:

स्थानीय आपत्कालिन कार्य संचालन केन्द्र रहेको स्थान: तमानखोला गाउँपालिका १, बोगादोभान नजिकको प्रहरी चौकीको र दुरी: ५० मिटर

स्थानीय आपत्कालिन संचालन केन्द्र देखि टाढा रहेको नाम र दुरी: १७ किमि

तालिका नं. २३

स्थानीय आपत्कालिन कार्य संचालन केन्द्र तमानखोला गा.पा.का कर्मचारीहरूको विवरण

क्र.सं.	समितिको नाम थर	पद/जिम्मेवारी	सम्पर्क नं.
१.	तिल बहादुर छन्त्याल	जनस्वास्थ्य निरीक्षक	९८५७६२४७७४
२.	मुना विश्वकर्मा	प्रशासन सहायक	
३.	सचिन वि.क.	कार्यालय सहयोगी	


चित्राङ्गत बराल
प्रमुख प्रमुख जिल्ला अधिकारी

मनसुन पूर्वतयारी तथा प्रतिकार्य कार्ययोजना, २०८१/४४



तालिका नं. २४ काठमाडौं

तमानखोला गा.पा. अन्तर्गत स्थानीय स्तरमा विपद् सम्बन्धी कार्य गर्ने संघसंस्थाहरुको विवरण

क्र.सं.	संघसंस्थाको नाम	ठेगाना	प्रमुख/सम्पर्क व्यक्तिको नाम	सम्पर्क नं.	विपद् सम्बन्धी गरेको/गर्ने गरेको कार्यहरु	खोज, उद्धार तथा राहत सम्बन्धी सामग्रीहरु
१	नेपाल रेडक्रस सोसाइटी तमानखोला उपशाखा	तमानखोला गा.पा. ३	तेजेन्द्र बहादुर घर्ती	९८४७१६४००१	खोज, उद्धारका लागि जनशक्ति र राहतका लागि जिल्ला शाखासँग समन्वय गरेर व्यवस्था गर्ने गरेको	खोज, उद्धारका लागि जनशक्ति र राहतका लागि जिल्ला शाखासँग समन्वय गरेर व्यवस्था गर्ने गरेको

चन्द्रकान्त बराल
सहायक प्रमुख जिल्ला अधिकारी

मनसुन पूर्वतयारी तथा प्रतिकार्य कार्ययोजना, २०८१/८५



निसीखोला गाँउपालिका

अध्यक्ष: सुर्य बहादुर घर्ती, सम्पर्क नं.: ९८४६८३११११

उपाध्यक्ष: प्रेम बहादुर घर्ती मगर, सम्पर्क नं.: ९८५७६२८३११ र ९८४७९१२६३८

प्रमुख प्रशासकीय अधिकृत: जीवन पुन मगर, सम्पर्क नं.: ९८५७६७६९७६

विपद् फोकल व्यक्ति: डिलाराम बाठा मगर सम्पर्क नं.: ९८६६८७३८०५

विपद् व्यवस्थापन कोष रकम रु.	खोज, उद्धार तथा राहतको लागि उपलब्ध सामग्रीहरू	खोज, उद्धार तथा राहतको लागि उपलब्ध जनशक्ति
	खोज, उद्धार तथा राहतको लागि केही सामग्रीहरू रहेको, गाडी तथा मोटरसाईकल केही संख्यामा रहेको विपद्को समयमा स्थानीय विपद् व्यवस्थापन कोषबाट आवश्यकतानुसार स्वास्थ्य, खाद्य तथा गैर खाद्य सामग्रीहरूको व्यवस्था गरिने।	जिल्ला विपद् व्यवस्थापन समिति तथा विपद् व्यवस्थापन समितिको निर्णय अनुसार सबै स्रोत साधनहरू परिचालन हुने।

तालिका नं. २५

निसीखोला गा.पा. अन्तर्गत स्थानीय स्तरमा विपद् सम्बन्धी कार्य गर्ने संघसंस्थाहरूको विवरण

क्र.सं.	संघसंस्थाको नाम	ठेगाना	प्रमुख/सम्पर्क व्यक्तिको नाम	सम्पर्क नं.	विपद् सम्बन्धी कार्यहरू	खोज, उद्धार तथा राहत सम्बन्धी सामग्रीहरू
१	नेपाल रेडक्रस सोसाइटी राजकुत उपशाखा	निसीखोला गा.पा.	राजेन्द्र श्रेष्ठ	९८४०४७५०३३	खोज, उद्धारका लागि जनशक्ति र राहतका लागि जिल्ला शाखासँग समन्वय गरेर व्यवस्था गर्ने गरेको	खोज, उद्धार तथा राहत सम्बन्धी सामग्रीहरू

(Signature)

मनसुन पूर्वतयारी तथा प्रतिकार्य कार्यको लागि
विपद्संस्था सहायक
 सहायक प्रमुख जिल्ला अधिकारी



ताराखोला गाँउपालिका

अध्यक्ष: धन बहादुर वि.क., सम्पर्क नं.: ९८५७६२३५०१

उपाध्यक्ष: भिम बहादुर रोका सम्पर्क नं.: ९८५७६६११२७

प्रमुख प्रशासकिय अधिकृत: विवेक रणपाल परियार सम्पर्क नं.: ९८५७६६११११

विपद् फोकल व्यक्ति: उदित कुमार थापा सम्पर्क नं.: ९८६७६२२९५०

विपद् व्यवस्थापन कोष रकम रु.	खोज, उद्धार तथा राहतको लागि उपलब्ध सामग्रीहरू	खोज, उद्धार तथा राहतको लागि उपलब्ध जनशक्ति
६,००,०००।००	त्रिपाल १५ थान, गैँचि १० थान, बेल्ला २० थान, डोरी ५० मि: घन १० थान, एम्बुलेन्स १ थान, गाडी तथा मोटरसाइकलहरू तथा विपद्को सययमा स्थानीय विपद् व्यवस्थापन कोषबाट आवश्यकतानुसार स्वास्थ्य, खाद्य तथा गैर खाद्य सामग्रीहरूको व्यवस्था गरिने।	जिल्ला विपद् व्यवस्थापन समिति तथा विपद् व्यवस्थापन समितिको निर्णय अनुसार सबै स्रोत साधनहरू परिचालन हुने।

स्थानीय आपत्कालिन कार्य संचालन केन्द्रहरूको विवरण

स्थानीय आपत्कालीन कार्य संचालन केन्द्र रहेको स्थान: ताराखोला गाँउपालिकामा

नजिकको प्रहरी चौकीको नाम र दुरी: प्र.चौ. भातखानेडाडा बागलुङ

स्थानीय आपत्कालीन संचालन केन्द्र देखि टाढा रहेको नाम र दुरी: रुमफेदी १५ किमी

विपद् प्रमुख विवेक रणपाल
सहायक प्रमुख विवेक रणपाल



तालिका नं. २६

ताराखोला गा.पा. अन्तर्गत स्थानीय स्तरमा विपद् सम्बन्धी कार्य गर्ने संघसंस्थाहरुको विवरण

क्र.सं.	संघसंस्थाको नाम	ठेगाना	प्रमुख/सम्पर्क व्यक्तिको नाम	सम्पर्क नं.	विपद् सम्बन्धी गरेको/गर्ने गरेको कार्यहरु	खोज, उद्धार तथा राहत सम्बन्धी सामग्रीहरु
१	नेपाल रेडक्रस सोसाइटी अमरभुमी उपशाखा	ताराखोला १	कृष्ण प्रसाद गौरी	९८४७६०५००३	खोज, उद्धारका लागि जनशक्ति र राहतका लागि जिल्ला शाखासँग समन्वय गरेर व्यवस्था गर्ने गरेको	
२	नेपाल रेडक्रस सोसाइटी अर्गल उपशाखा	ताराखोला २	गोविन्द बहादुर घर्ती मगर	९८५७६२२४१८		
३	नेपाल रेडक्रस सोसाइटी हिल उपशाखा	ताराखोला ३	पूर्ण बहादुर चोखाल	९८५७६२२४५९		
४	नेपाल रेडक्रस सोसाइटी ताराखोला उपशाखा	ताराखोला ४	पुर्णभद्र निजरे	९८४७६५५००		

चन्द्रजित बराल
सहायक प्रमुख जिल्ला अधिकारी

मनसुन पूर्वतयारी तथा प्रतिकार्य कार्ययोजना, २०८१/४८



काठेखोला गाउँपालिका

अध्यक्ष: राजु थापा, सम्पर्क नं.: ९८५७६७१००१

उपाध्यक्ष: तेज बहादुर थापा, सम्पर्क नं.: ९८५११९६४९०

प्रमुख प्रशासकिय अधिकृत: खैगराज गौतम, सम्पर्क नं.: ९८५७६२५१०१

विपद् फोकल व्यक्ति: मिन बहादुर थापा, सम्पर्क नं.: ९८४७६२४९७१

विपद् व्यवस्थापन कोष रकम रु.	खोज, उद्धार तथा राहतको लागि उपलब्ध सामग्रीहरू	खोज, उद्धार तथा राहतको लागि उपलब्ध जनशक्ति
४३९,५९,१००	हेल्मेट ४ थान, रवर बुट ४ जोर, हेडलाइट ४ थान, इमरजेन्सी लाइट १ थान, भन्ड्याड १ थान, सेफ्टी ग्लोभ्स ४ जोर, मेघाफोन (लाउड स्पिकर) १ थान, टुचेन (५ टन चैन पुल्ली) १ थान, ँचभ भहतप्लनगणकजभच १ थान, सिट्टी १० थान, लाईफ ज्याकेट २ थान, ग्लोभ्स ६ जोर, हम्बर २ थान, डोरी १०० मिटर, बुट, १० जोर, इन्धनबाट चल्ने आरा १ थान, गल १ थान, गैची १ थान, बेलचा १ थान, टेन्ट (१२/१२) ५ थान, घन (१० पाउण्ड) १ थान, बन्चरो १ थान, कोदालो १ थान, कंक्रीट ड्रिल मेसीन ब्रेकर) १ थान, डोरी नाइलन १० मिटर, त्रिपाल १ थान, टेन्ट १ थान, स्ट्रेचर ७ थान, कुर्सी २ थान, सेफ्टी बेल्ड ७ थान, हिल चियर १ थान, फोल्डिड वेड १ थान, प्राथमिक उपचार फोला १ थान, टर्चलाइट १० थान, आपतकालीन औषधिहरू आवश्यक मात्रामा रहेको तथा विपद्को समयमा विपद् व्यवस्थापन कोषबाट आवश्यकतानुसार स्वास्थ्य, खाद्य तथा गैर खाद्य सामग्रीहरूको व्यवस्था गरिने।	जिल्ला विपद् व्यवस्थापन समिति तथा विपद् व्यवस्थापन समितिको निर्णय अनुसार सबै स्रोत साधनहरू परिचालन हुने।

स्थानीय आपतकालिन कार्य संचालन केन्द्रहरूको विवरण

स्थानीय आपतकालीन कार्यसंचालन केन्द्र रहेको स्थान: काठेखोला गाउँपालिका वडा नं. ६

नजिकको प्रहरी चौकीको नाम र दुरी: १ किमि

स्थानीय आपतकालीन संचालन केन्द्रदेखि टाढा रहेको नाम र दुरी: वडा नं. ७ बाँर १५ किमि


बिनोद बहादुर बस्नेत
सहायक प्रमुख जिल्ला अधिकारी

मनसुन पूर्वतयारी तथा प्रतिकार्य कार्ययोजना, २०८१/४९



तालिका नं. २७

स्थानीय आपत्कालीन कार्य संचालन केन्द्र काठेखोला गा.पा.का कर्मचारीहरूको विवरण

क्र.सं.	नाम थर	पद/जिम्मेवारी	सम्पर्क नं.
१	मिन बहादुर थापा	संयोजक	९८४७६२४९७१
२	अञ्चल थापा	सदस्य MIS अपरेटर	९८४७६६२३३५
३	अर्चना थापा	सदस्य प्रशासन शाखा	९८४७७८२३९३
४	हर्क बहादुर सिंह	सदस्य, नेपाल प्रहरी	
५	बाम बहादुर क्षेत्री	सदस्य, प्राविधिक	९८४५९५६८९४
६	महेश कडेल	सदस्य, कार्यालय समयोगी	९८४७७९५१०९

सिवाहराज बराल
सहायक प्रमुख जिल्ला अधिकारी



तालिका नं. २८

काठेखोला गा.पा. अन्तर्गत स्थानीय स्तरमा विपद् सम्बन्धी कार्य गर्ने संघसंस्थाहरुको विवरण

क्र.सं.	संघसंस्थाको नाम	ठेगाना	प्रमुख/सम्पर्क व्यक्तिको नाम	सम्पर्क नं.	विपद् सम्बन्धी गरेको/गर्ने गरेको कार्यहरु	खोज, उद्धार तथा राहत सम्बन्धी सामग्रीहरु
१	श्री मेहर गण घोडाबाधे	काठेखोला ५ घोडाबाधे				
२	प्रहरी चौकी दोविल्ला	काठेखोला २ दोविल्ला	हर्क बहादुर सिंह	९८५७६९०२०९		
३	प्रहरी चौकी धम्जा विहुँकोट	काठेखोला ५ विहुँकोट	बिनय रेग्मी	९८५७६९००९४		
४	नेपाल रेडक्रस सोसाइटी भिमपोखरा उपशाखा	काठेखोला २	राजेन्द्र बहादुर थापा	९८४७६३९१९९	खोज, उद्धारका लागि जनशक्ति र राहतका लागि जनशक्ति र राहतका लागि जिल्ला शाखासँग समन्वय गरेर व्यवस्था गर्ने गरेको	
५	नेपाल रेडक्रस सोसाइटी धम्जा उपशाखा	काठेखोला ३	गोविन्द बहादुर भण्डारी	९८५७६२१४०८		
६	नेपाल रेडक्रस सोसाइटी तडग्राम उपशाखा	काठेखोला ४	विष्णु बहादुर थापा	९८५७६३०४८२		
७	नेपाल रेडक्रस सोसाइटी विहुँकोट उपशाखा	काठेखोला ५ र ६	दिल प्रसाद कडेल	९८५७६२०४७३		

मनसुन पूर्वतयारी तथा प्रतिक्रिया कार्ययोजना
 विज्ञान/शिक्षा/संस्कृति/सामाजिक विकास विभाग, काठमाडौं
 प्रधानमन्त्री कार्यालय, काठमाडौं



क्र.सं.	संघसंस्थाको नाम	ठेगाना	प्रमुख/सम्पर्क व्यक्तिको नाम	प्रमुख/सम्पर्क नं.	विपद् सम्बन्धी गरेको/गर्ने गरेको कार्यहरू	खोज, उद्धार तथा राहत सम्बन्धी सामग्रीहरू
८	नेपाल रेडक्रस सोसाइटी लेखानी उपशाखा	काठेखोला ८	रामानन्द कडेल	९८५७६२२८९२		
९	नेपाल स्काउट	काठेखोला				

२.९ निजी तथा गैर सरकारी क्षेत्रहरू

तालिका नं. २९

स्थानीय स्तरमा विपद् सम्बन्धी कार्य गर्ने निजी तथा गैर सरकारी क्षेत्रहरूको विवरण

क्र.सं.	कार्यालय/संस्था	सम्पर्क व्यक्ति	विपद् व्यवस्थापन कोष रकम रु.	खोज, उद्धार तथा राहतका लागि उपलब्ध सामग्रीहरू र उपलब्ध जनशक्ति	कैफियत
१	नेपाल रेडक्रस सोसाइटी बागलुङ जिल्ला शाखा	जगन्नाथ आचार्य सभापति ९८५७६२०७९४	विपद् व्यवस्थापन कोष स्थापना गरिएको छ। कोषमा आवश्यक पर्ने वा विपद्को समयमा पर्याप्त मात्रामा तत्काल प्रतिकार्य गर्ने रकम अभाव हुँदै आएको छ सो कार्यका लागि विभिन्न दातृ निकाय, सरकारी निकाय, स्थानीय तहहरूलाई कोष वृद्धि गर्न	खोज, उद्धार तथा राहतका लागि उपलब्ध एम्बुलेन्स १ थान, साबेल २ थान, हम्बर ३ थान, गमबुट ५ जोर, लाईफ ज्याकेट ५ थान, कम्बल ९६ थान, त्रिपाल ४६ थान, कटन सारी ७० थान, बाल्टी २० लि। को ५० थान, भाडा सेट २२ थान, स्ट्रचर २ थान, भवन ३ वटा, र मोटरसाईकल १ थान, आपतकालीन अवस्थामा करिब १०० जना लाई बस्न मिल्ने आश्रय स्थल, जुनियर युवा रेडक्रस सर्कल, रक्त सञ्चार सेवा केन्द्र सञ्चालनमा रहेको। CADRE, BFA,	१) विपद् पूर्व तयारी तथा प्रतिकार्य र स्वास्थ्य सम्बन्धी जनचेतनामूलक गतिविधिहरू निरन्तर गरीरहेको। २) हरेक विपद्को घटनाहरूमा राहत वितरण गरेको र निरन्तर वितरण गरिहने। ३) जिल्ला विपद् पूर्व तयारी तथा प्रतिकार्य योजना र मनसून पूर्व तयारी तथा प्रतिकार्य कार्य योजना निर्माणमा जिल्ला विपद् व्यवस्थापन

मनसून पूर्वतयारी तथा प्रतिकार्य कार्ययोजना २०७९


विभाइन्स बराल
सहायक प्रमुड जिल्ला अधिकारी



क्र.सं.	कार्यालय/संस्था	सम्पर्क व्यक्ति	विपद् व्यवस्थापन कोष रकम रु. पहल भइरहेको अवस्था छ।	सामग्रीहरु र उपलब्ध जनशक्ति RRT, CBHFA, IRA, SGBV, eCBHFA, लगायतको विभिन्न तालिम प्राप्त गरी जम्मा करिब २०० जना जनशक्ति र ठुला विपद् भएमा प्रदेश तथा केन्द्रसंगको समन्वयमा थप जनशक्ति उपलब्ध हुने	कैफियत समितिलाई प्रविधिक सहयोग गरेको। ४) सरोकारवाला निकायहरु संग विपद् व्यवस्थापनका विषयमा निरन्तर सम्बाद, छलफल तथा अन्तरक्रीया कार्यक्रमहरु गरीरहेको। ५) क्यानेडियन रेडक्रसको सहयोगमा ताराखोला र काठेखोला गाउँपालिकामा वृहत स्वास्थ्य परियोजना (CCBHP) सञ्चालनमा रहेको, परियोजनाबाट विद्यालय तथा समुदायमा स्वास्थ्य, सरसफाई तथा विपद् सम्बन्धी जनचेतनामूलक (छलफल, अन्तरक्रीया, गोष्ठी, सेमिनार, कचहरी नाटक, वक्तित्वकला प्रतियोगिता, हाजिरिजवाफ आदि) कार्यक्रमहरु गरीरहेको, स्वास्थ्य तथा विपद्

मनसुन पूर्वतयारी तथा प्रतिक्रिया कार्यक्रमको अगुवा, २०८१/१५३
चित्राङ्गना बराल
 सहायक प्रमुख बिल्डा अधिकारी



क्र.सं.	कार्यालय/संस्था	सम्पर्क व्यक्तिको नाम	विपद् व्यवस्थापन कोषबाट खोज, उद्धार तथा राहतका लागि उपलब्ध सामग्रीहरू र उपलब्ध जनशक्ति रकम रु.	कैफियत
२	बागलुङ उद्योग वणिज्य संघ	नेरेश कंडेल अध्यक्ष ९८५७६२२८००	१) संघको कार्यालय भवन रहेको २) जाजरकोट भूकम्पमा जिल्ला विपद् व्यवस्थापनको निर्णय बमोजिम उद्योग वणिज्य संघ र नेपाल रेडक्रस सोसाइटीको पहलमा ६०,०००,००० बराबरको नगद, खाद्य तथा गरै खाद्य सामग्री वितरण गरेको ३) जिल्लामा घटेको हरेक विपद्का घटनाहरूमा उद्योग वणिज्य संघले राहत वितरण निरन्तर गरिरहेको। ४) विपद्को अवस्था हेरी आवश्यकता अनुसार सघले खोज उद्धार र राहतका	सम्बन्धी तालिम BFA, RRT, CBHFA, SGBV, ECV eCBHFA तालिम हरू संचालन गरेको, स्वास्थ्य संस्थाहरूमा वर्षे सेन्टरको सामग्रीहरू वितरण गरेको, स्वास्थ्य शिविरहरू संचालन गरेको


प्रकार्यकारी तथा प्रतिकार्यकारी प्रमोद बिसाल

मानसुन पूर्वतयारी तथा प्रतिकार्यकारी प्रमोद बिसाल

संस्थापक प्रमोद बिसाल



क्र.सं.	कार्यालय/संस्था	सम्पर्क व्यक्तिको नाम	विपद् व्यवस्थापन कोषको नाम, उद्देश्य तथा राहतका लागि उपलब्ध रकम रु.	कैफियत
			<p>सामग्रीहरू र उपलब्ध जनशक्ति लागि नगद खाद्य तथा गरै खाद्य सामग्रीहरू व्यवस्था गर्ने सक्ने।</p> <p>५) विपद्को अवस्था हेरी आवश्यकता अनुसार जिल्ला जनशक्ति समेत उपलब्ध गराउन सक्ने।</p> <p>६) आपतकालीन कोष स्थापना गरिएको (विपद् हुने वित्तिकै बैठक बसी आवश्यकताको विश्लेषण गरी राहत वितरण गर्ने)।</p> <p>७) व्यवसायी कल्याणकारी कोष (अक्षय कोष) ५,००,०००।०० को रहेको जुन कोषले व्यवसायी सदस्यहरूलाई मात्र विपद् परेमा कोषबाट राहत तथा अन्य सबै प्रकारको सहयोग गर्ने।</p>	

विपद्बाट बराल
सहायक प्रमुख जिल्ला अधिकारी

मनसुन पूर्वतयारी तथा प्रतिकार्य कार्ययोजना, २०८१/१५५



क्र.सं.	कार्यालय/संस्था	सम्पर्क व्यक्ति	विपद् व्यवस्थापन कोष रकम रु.	विपद् तथा राहतका लागि उपलब्ध सामग्रीहरू र उपलब्ध जनशक्ति	कैफियत
३	चारतारे युवा क्लब नेपाल (सिवाईसी नेपाल)	चण्डी प्रसाद शर्मा पौडेल अध्यक्ष ९८५७६२०१४६	३१,६५,०००।०० विशेष गरी सदस्य केन्द्रीत	१२५ थान स्टेजर विभिन्न समयमा विभिन्न सेवा केन्द्रबाट जिल्ला भरि वितरण गरिएको, बुलेरो गाडी १ थान, स्कोरपियो १ थान, मोटरसाइकल ५ थान, बागलुङ जिल्ला २० वटा सेवा केन्द्र र प्रत्येक केन्द्रहरूमा भू.पू. सैनिक, भू.पू. प्रहरी समेत गरी ५ जनाको दरले १०० जना CADRE, BFA, लगायत विपद् सम्बन्धी विभिन्न तालिम प्राप्त जनशक्तिहरूको विपद् व्यवस्थापन कार्यदल	१) विधानमा नै विपद् व्यवस्थापनलाई प्राथमिकता दिई खोज उद्धार तथा राहत वितरण कार्य र विपद् सम्बन्धी जनचेतनामूलक कार्यहरू निरन्तर गदै आएको २) वातावरण मैत्री नमूना गाउँ कार्यक्रम मार्फत विपद् जोखिम र विपद् व्यवस्थापनको क्षेत्रमा समेत निरन्तर कार्य गदै आएको ३) हालै २० वटा विद्यालयहरूमा श्री जिरो क्लब गठन गरी क्लब मार्फत विपद् व्यवस्थापन स्वास्थ्यको क्षेत्रमा सचेतनामूलक गदै आएको जिल्ला विपद् व्यवस्थापन समितिसंग सहकार्य गरी संस्थाले कार्य गदै आएको


(Signature)

विपद् तथा राहत
सहायक प्रमुख जिल्ला अधिकारी

मनसुन पूर्वतयारी तथा प्रतिकार्य कार्ययोजना, २०८१/५६



क्र.सं.	कार्यालय/संस्था	सम्पर्क व्यक्ति	विपद् व्यवस्थापन केन्द्रको विवरण र उपलब्ध जनशक्ति	कैफियत
	गैर सरकारी संस्था महासंघ	सुक्तिराम सापकोटा १८५७६२०४९७	मोटरसाइकल २ थान, स्कुटर १ थान, ड्रिल मेशिन ५ थान, पाइप कटर ५ थान, एप्रोन ४० थान, भाइस ५ थान, डाइ ५ थान, हिटिड प्लेट ५ थान, सेप्टी बेल्ट २ थान, पलम्वर ५० जना, इलेक्ट्रिशियन २५ जना, मेटल वर्कर २० जना, टेलर १०० जना सम्पर्कमा रहेको र विपद्को समयमा सिप अनुसार परिचालन	जिल्ला विपद् व्यवस्थापन समितिसंग सहकार्य गरी संस्थाले विपद् सम्बन्धी कार्य गर्दै आएको
५	धौलागिरी एकीकृत ग्रामिण विकास केन्द्र बागलुङ	शालिकराम शर्मा अध्यक्ष १८५७६३५११२	७५००० हाल उपलब्ध रहेको साथै आवश्यकता अनुसार थप गर्न सकिने।	साधारण, आजिवन सदस्यहरु, कर्मचारीहरु, स्वयमसेवकहरु


 चन्द्रजित बराल
 जिल्ला स्वास्थ्य कार्यालय, काठमाडौं

मनसुन पूर्वतयारी तथा प्रतिकार्य कार्यको लागि जिल्ला स्वास्थ्य अधिकारी



क्र.सं.	कार्यालय/संस्था	सम्पर्क व्यक्तिको नाम	विपद् व्यवस्थापन कोष रकम रु.	सामग्रीहरू, उद्धार तथा राहतका लागि उपलब्ध सामग्रीहरू र उपलब्ध जनशक्ति	कैफियत
				अग्नि नियन्त्रण गर्ने ग्यास ६५, वैसाखी १० थान, १० जना स्वास्थ्य प्राविधिकहरू, ८ जना पसु प्राविधिक	आवश्यकता अनुसार केहि परिचालन गर्न सकिने

२.१० मनसून पूर्वतयारी तथा प्रतिकार्य कार्ययोजना

तालिका नं. ३०

मनसून पूर्वतयारी तथा प्रतिकार्य कार्ययोजना

समयावधि	आपतकालीन प्रतिकार्य क्रियाकलापहरू	आपतकालीन अवस्थामा पूर्व तयारी क्रियाकलापहरू	खाडलको पहिचान (Gaps Finding)	जिम्मेवार निकायहरू	सहयोगी निकायहरू
घटना घटनासाथ	<ul style="list-style-type: none"> सूचना प्राप्त हुने वित्तिकै परिस्थितिको गम्भिरता हेरी सुरक्षा समितिको बैठक बस्ने। बैठक बसी जिल्ला विपद् व्यवस्थापन समितिलाई प्राप्त सूचनाको जानकारी गराउने। नेपाल रेडक्रस जिल्ला शाखा संग समन्वय गर्ने। अन्य विषयगत क्षेत्रहरूलाई कामको प्रकृतिका आधारमा परिचालन हुन निर्देशन दिने। 	<ul style="list-style-type: none"> मानवीय सहायतामा संलग्न निकाय तथा संघसंस्थाहरूको सम्पर्क सूचि तयार गरि राख्ने। DDRT टोली तयार गरी घटनास्थल खटाउने। राहात सामग्रीहरूको संकलन, भण्डारण गर्ने। 	<ul style="list-style-type: none"> सूचना सम्पर्क विच्छेद हुन सक्छ। विषयगत क्षेत्रका प्रतिकार्य टोलीहरू विच समन्वय नहुन सक्छ। विपद्को समयमा अवाञ्छित 	<ul style="list-style-type: none"> जिल्ला प्रशासन कार्यालय नेपाल रेडक्रस सोसाइटी सुरक्षा निकायहरू विषयगत क्षेत्रहरू 	<ul style="list-style-type: none"> नेपाल विद्युत खानेपानी कार्यालय, गैसस महासंघ, सिवाईसी नेपाल, वाणिज्य संघ, राजनैतिक दल

मनसून पूर्वतयारी तथा प्रतिकार्य कार्ययोजना
 विद्यादेवता बस्ने
 सहायक प्रमुख जिल्ला अधिकारी



समयावधि	आपतकालीन प्रतिकार्य क्रियाकलापहरू	आपतकालीन अवस्थामा प्रतिकार्य क्रियाकलापहरू तयारी क्रियाकलापहरू	खाडलको पहिचान (Gaps Finding)	जिम्मेवार निकायहरू	सहयोगी निकायहरू
पहिलो दिन	<ul style="list-style-type: none"> घटनास्थलमा जानको लागि IDDRT टोलीलाई उपलब्ध खोज तथा उद्धारका सामग्रीहरूका साथ घटनास्थल जान निर्देशन दिने। आपतकालीन राहात वितरण कार्य सञ्चालन गर्ने। अस्थायी आवासको व्यवस्था मिलाउने थप क्षति हुन नदिन प्रभावकारी उद्धार कार्य गर्ने गराउने। सूचना प्रवाह गरी स्थानीयहरूलाई थप सचेत गराउने। उपलब्ध स्रोत साधनले अपुग भएको खण्डमा सहयोगको लागि गृह मन्त्रालय, आन्तरिक मामिला तथा कानून मन्त्रालय, विषयगत अगुवा कार्यालयहरूले आ-आफना तालुक निकायहरूमा खबर गर्ने। सूचनाका साधनहरू क्षति भएमा तत्काल सूचना सुनिश्चित गर्न बैकल्पिक उपायको लागि निर्देशन दिने। प्रारम्भिक द्रुत लेखाजोखा IRA गर्ने 	<ul style="list-style-type: none"> प्रक्रोपको प्रकृति र क्षतिको गम्भीरताका आधारमा जिल्ला कमाण्ड पोष्ट खडा गरी सरोकारवाला निकायहरूसंग समन्वय र सहकार्य गर्ने। 	<ul style="list-style-type: none"> संकटासन्न समुदाय जस्तै महिला, गर्भवती अपाङ्गता, यौनिक तथा अल्पसंख्यक, जेष्ठ नागरिक लगायत समुदाय र उहाहरूको संरक्षण, अस्तित्व र स्वास्थ्यमा असर पर्न सक्ने 	<ul style="list-style-type: none"> जिल्ला प्रशासन कार्यालय जिल्ला समन्वय समिति नेपाल रेडक्रस सोसाइटी सुरक्षा निकायहरू विषयगत क्षेत्रहरू 	<ul style="list-style-type: none"> स्वास्थ्य कार्यालय, जिल्ला तथा अंचल अस्पताल, नेपाल टेलिकम, उद्योग वाणिज्य संघ, गैसस महासंघ पत्रकार जिल्ला महासंघ अपाङ्गता संघ, मानव अधिकार, राजनैतिक दल, सिवाईसी नेपाल

मनसुन पूर्वतयारी तथा प्रतिकार्य क्रियाकलापहरू
 विभागाध्यक्ष, स्वास्थ्य विभाग, काठमाडौं
 महासंघ प्रमुख, जिल्ला स्वास्थ्य अधिकारी



समयावधि	आपतकालीन प्रतिकार्य क्रियाकलापहरू	आपतकालीन अवस्थामा उपर्युक्त तयारी क्रियाकलापहरू	खाडलको पहिचान (Gaps Finding)	जिम्मेवार निकायहरू	सहयोगी निकायहरू	
दोश्रो दिन	<ul style="list-style-type: none"> जिल्ला विपद व्यवस्थापन समितिको बैठक वस्ने। पहिलो दिनको क्रियाकलापहरूको समीक्षा गर्ने। घटनाको प्रकृतिको आधारमा सूचना आदानप्रदान लाई निरन्तरता दिने। आपतकालीन सुरक्षाका लागि अस्थायी शिविरमा वसेका प्रभावितहरूलाई संकलित खाद्य तथा गैर खाद्य सामग्रीहरू अपुग भएमा खरिद प्रकृत्यामा जाने। स्थानीय तहहरूलाई खरिद गर्न अनुरोध गर्ने। 	<ul style="list-style-type: none"> राहत समग्रीहरू संकलनमा कार्यदलहरू परिचालन गर्ने। जिल्ला विपद व्यवस्थापन समिति तथा स्थानीय तहहरूले संक्षिप्त कार्यविधि अपनार्ई राहत सामग्रीहरू खरिद गर्ने। 	<ul style="list-style-type: none"> राहत वितरणमा अनियमितता हुन सक्छ। गैर प्रभावितहरूले समेत राहत लिन सक्छन 	<ul style="list-style-type: none"> जिल्ला प्रशासन कार्यालय जिल्ला समन्वय समिति नेपाल रेडक्रस सोसाइटी सुरक्षा निकायहरू -सम्बन्धित स्थानीय तह 	नेपाल, BYC वागलुङ	नेपाल रेडक्रस सोसाइटी, उद्योग वाणिज्य संघ, गैसस महासंघ, सिवाईसी नेपाल, राजनैतिक दल
तेश्रो दिन	<ul style="list-style-type: none"> मानवीय सहायताका क्षेत्रमा काम गरिरहेका गैरसरकारी संघ/संस्थाहरूको अनुगमन गर्ने। मानवीय सहायताका कार्यहरू निस्वार्थ: र नि:शर्त रुपमा भए/नभएको वारेमा अनुगमन गर्ने। 	<ul style="list-style-type: none"> प्रभावित क्षेत्रमा सबै विषयगत प्रतिनिधिहरू, स्थानीय तहहरू तथा रेडक्रसबाट अनुगमनका लागि खटिने। 	<ul style="list-style-type: none"> संकटासन्न समुदाय तथा ब्यक्तिको राहत सहायतामा पहुच नपुग्न सक्छ। 	<ul style="list-style-type: none"> जिल्ला प्रशासन कार्यालय स्थानीय तहहरू -जिल्ला समन्वय समिति 	नेपाल रेडक्रस सोसाइटी, उद्योग वाणिज्य संघ, गैसस महासंघ, सिवाईसी नेपाल	

(Handwritten signature)

सहायता प्राप्त भएका क्षेत्रहरूको निगरानी राख्ने र आवश्यकता अनुसार उपचार गर्ने।

मानसुन पूर्वतयारी तथा प्रतिकार्य क्रियायोजनाको



समयावधि	आपतकालीन प्रतिकार्य क्रियाकलापहरू	आपतकालीन अवस्थामा पूर्वबाणसुंखाडलको पहिचान तयारी क्रियाकलापहरू	जिम्मेवार निकायहरू	सहयोगी निकायहरू	
पहिलो हप्ता भित्र	<ul style="list-style-type: none"> जिल्ला विपद व्यवस्थापन समितिको बैठक बस्ने। प्रतिकार्यका सबै क्रियाकलापहरूको समीक्षा गर्ने। अस्थायी शिविर तथा आश्रयस्थलमा रहेका प्रभावितहरूलाई जोखिमको अवस्था तथा स्थानीय परिस्थिति अनुसार आ-आपना घर फर्काउने वा वैकल्पिक व्यवस्था गर्ने भन्ने चोरेमा आवश्यक निर्णय लिने। संकटासन्न समुदाय जस्तै महिला, गर्भवती अपाङ्गता, यौनिक तथा अल्पसंख्यक, जेष्ठ नागरिक लगायत समुदाय र उदाहरको संरक्षण, अस्तित्व र स्वास्थ्य अवस्था पारिवारिक सम्पर्क बालबालिकाहरूको शिक्षा आदिमा ध्यान दिने, 	<ul style="list-style-type: none"> विषयगत क्षेत्रहरूका बैठकका निर्णयहरूको जानकारी लिने। स्थलगत अनुगमन प्रतिवेदन अध्ययन गर्ने। 	<ul style="list-style-type: none"> स्थायी पुर्नवासको व्यवस्था गर्नु पर्ने हुन सक्छ । 	<ul style="list-style-type: none"> जिल्ला प्रशासन कार्यालय स्थानीय तहहरू 	<ul style="list-style-type: none"> नेपाल रेडक्रस सोसाइटी, उद्योग वाणिज्य संघ, नौसस महासंघ, शिक्षा कार्यालय, स्वास्थ्य कार्यालय
दोश्रो हप्ता	<ul style="list-style-type: none"> प्रभावित बस्तीहरूमा थप जोखिमको आकलन गर्ने। स्वीकार्य जोखिमका आधारमा अस्थायी आवास निर्माण गरी प्रभावितहरूलाई बसोबास गराउने। 	<ul style="list-style-type: none"> प्रभावित क्षेत्रमा सम्बन्धित विज्ञहरूद्वारा नक्साङ्कन लगाउने। 	<ul style="list-style-type: none"> जिल्ला प्रशासन कार्यालय/स्थानीय तहहरू 	<ul style="list-style-type: none"> कृषि तथा जीविकोपार्जन कार्यरत कार्यालयहरू 	

(Handwritten signature)

मानसुन पूर्वतयारी तथा प्रतिकार्य कार्ययोजना
 विनाहरपुर बजार, जिल्ला प्रशासन कार्यालय, काठमाडौं ०८१/६९



समयावधि	आपतकालीन प्रतिकार्य क्रियाकलापहरू	आपतकालीन अवस्थामा पूर्व खण्ड खडलको पहिचान (Gaps Finding)	जिम्मेवार निकायहरू	सहयोगी निकायहरू
	जिविकोपार्जनको सबै क्रियाकलापहरूमा सहयोग र सहजीकरण गर्ने।	<ul style="list-style-type: none"> प्रभावित क्षेत्रमा जोखिम न्यूनीकरण गरी पुनः बसोवास गर्न हुने वा अन्यत्र स्थायी पुनर्वास गराउनु पर्ने हो भन्ने बारेमा निक्यौल गर्ने। 		
१ महिना पछि	<ul style="list-style-type: none"> पुनर्स्थापना/पुनर्निर्माण तथा पुनर्वासका कार्यहरू अगाडी बढाउने 	<ul style="list-style-type: none"> जोखिमयुक्त बस्ती स्थानान्तरण एकीकृत बस्ती विकास सम्बन्धि २०७५ मा निर्धारित प्रकृयाहरू अवलम्बन गर्ने। 	<ul style="list-style-type: none"> जिल्ला प्रशासन कार्यालय/स्थानीय तहहरू 	नेपाल रेडक्रस सोसाइटी, जिल्ला समन्वय समिति
१ महिना पछि मनसून पूर्व	<ul style="list-style-type: none"> चालू अवधिमा भए गरेका प्रतिकार्यबाट थप पृष्ठपोषण लिई आगामी अवधिका लागि पूर्व तयारि तथा प्रतिकार्य योजना अद्यावधिक गर्ने। 	<ul style="list-style-type: none"> विषयगत क्षेत्रहरूका विपद पूर्व तयारी तथा प्रतिकार्य योजनाहरू/स्थानीय विपद व्यवस्थापन योजनाहरू अध्ययन गर्ने। 	<ul style="list-style-type: none"> जिल्ला विपद व्यवस्थापन समिति/जिल्ला प्रशासन कार्यालय/स्थानीय तहहरू 	नेपाल रेडक्रस सोसाइटी, जिल्ला समन्वय समिति

(Signature)
 जिल्ला प्रशासन कार्यालय
 जिल्ला प्रशासन कार्यालय

मनसून पूर्वतयारी तथा प्रतिकार्य कार्ययोजना



२.११ मौसमजन्य पूर्वतयारी तथा प्रतिकार्य योजना

तालिका नं. ३१

मौसमजन्य पूर्वतयारी तथा प्रतिकार्य योजना

क्र.सं.	क्रियाकलापहरु	जिम्मेवार निकाय	समयावधि	अनुगमन गर्ने निकाय / अधिकारी	अनुगमन सूचकांक
१.	स्थानीय विपद् व्यवस्थापन समितिहरुलाई मनसूनको आपतकालीन कार्य योजना तयार गर्न ढाँचा समेत पठाई सबै स्थानीय तहलाई अनुरोध गर्ने ।	जिल्ला विपद् व्यवस्थापन समितिको सचिवालय/विषयगत क्षेत्र अगुवा कार्यालय	वैशाख	जिल्ला समन्वय समिति प्रमुख	पत्रको छाँया कपी र योजनाको खाका उपलब्ध भएको हुनेछ । जिल्ला स्तरको मनसून पूर्व तयारी तथा प्रतिकार्य योजनाको ढाँचा तयार भएको हुने छ ।
२.	विषयगत क्षेत्र अगुवा सरकारी कार्यालय, सुरक्षा निकाय लगायत विपद् जोखिम न्यूनीकरणको क्षेत्रमा कार्य गर्ने निकायहरूसँगको समन्वय बैठक बस्ने ।	प्र.जि.अ, विषयगत क्षेत्र अगुवा कार्यालय, स्थानीय तह, जिल्ला अगुवा सहयोगी निकाय (DLSA), नेपाल रेडक्रस, सुरक्षा निकाय, गैसस	जेष्ठ	जिल्ला समन्वय समिति प्रमुख	बैठकको माइन्टको प्रति उपलब्ध भएको हुनेछ ।
३.	मनसून पूर्व तयारी तथा प्रतिकार्यमा क्रियाशिल रहने सरोकारवालाहरुको नक्सांकन गर्ने ।	जिल्ला विपद् व्यवस्थापन समिति र विपद् सम्पर्क व्यक्ति	वैशाख र जेष्ठ महिना	प्र.जि.अ	सरोकारवालाको सूची उपलब्ध भएको हुनेछ ।

(Signature)

मनसून पूर्वतयारी तथा प्रतिकार्य कार्ययोजना बराल
सहायक प्रमुख विकास



क्र.सं.	क्रियाकलापहरू	जिम्मेवार निकाय	समयावधि	अनुगमन गर्ने निकाय / अधिकारी	अनुगमन सूचकांक
५.	खोज तथा उद्धार टोलीको सूची अद्यावधिक गर्ने ।	जिल्ला विपद् व्यवस्थापन समिति सचिवालय तथा स्थानीय विपद् सम्पर्क व्यक्ति	जेष्ठ महिना	प्र.जि.अ	अद्यावधिक खोज तथा उद्धार टोलीको सूची उपलब्ध भएको हुनेछ ।
६.	मनसूनका कारण घट्न सक्ने विपद् जोखिम न्यूनिकरणका लागि आवश्यक न्यूनतम खोज, उद्धार तथा राहत सामग्रीको व्यवस्थापन गर्ने ।	सुरक्षा निकाय, जिल्ला विपद् व्यवस्थापन समिति, नेपाल रेडक्रस सोसाइटी उद्योग वाणिज्य संघ र स्थानीय तहहरू	असार	जिल्ला समन्वय समिति प्रमुख, प्र.जि.अ	संकलित सामग्रीको सूची उपलब्ध भएको हुनेछ ।
७.	जिल्ला तथा स्थानीय स्तरमा मौजुदा रहेको आपतकालीन उद्धार सामग्रीको सूची अद्यावधिक राख्ने ।	जिल्ला विपद् व्यवस्थापन समिति विपद् सम्पर्क व्यक्ति सुरक्षा निकाय	जेष्ठ	जिल्ला समन्वय समिति प्रमुख प्र.जि.अ	आपतकालीन उद्धार सामग्रीको सूची अद्यावधिक भएको हुने छ ।
८.	जिल्लामा अवस्थित एम्बुलेन्सको सूची अद्यावधिक राख्ने	जिल्ला विपद् व्यवस्थापन समितिको सचिवालय जिल्ला स्वास्थ्य कार्यालय	वैशाख	प्र.जि.अ प्रमुख जनस्वास्थ्य अधिकृत	एम्बुलेन्सको अद्यावधिक सूची उपलब्ध भएको हुने छ ।

(Signature)
 प्रमुख जनस्वास्थ्य अधिकृत

मानसुन पूर्वतयारी तथा प्रतिकार्य कार्यालय
 काठमाडौं, नेपाल
 २०७३ बिसं १५/४



क्र.सं.	क्रियाकलापहरू	जिम्मेवार निकाय	समयावधि	अनुगमन गर्ने निकाय / अधिकारी	अनुगमन सूचकांक
९.	खोज तथा उद्धार क्षेत्रका तालिम प्राप्त दक्ष जनशक्तिहरूको विवरण अद्यावधिक गर्ने।	जिल्ला विपद् व्यवस्थापन समिति सचिवालय, सुरक्षा निकायहरू, नेपाल रेडक्रस सोसाइटी तथा विपद् सम्पर्क व्यक्तिहरू	जेष्ठ	जिल्ला समन्वय समिति प्रमुख, प्र.जि.अ/सुरक्षा निकायहरूका प्रमुखहरू, रेडक्रस सभापति	तालिम प्राप्त दक्ष जनशक्तिको अद्यावधिक विवरण उपलब्ध भएको हुने छ।
१०.	मनसूनमा घट्ने सक्ने विभिन्न प्रकोपको बारेमा प्रचार प्रसार गर्ने।	स्थानीय विपद् व्यवस्थापन समिति तथा स्थानीय संचार माध्यम	जेष्ठ देखि भाद्रसम्म	प्रमुख/अध्यक्ष स्थानीय तहहरू/नेपाल पत्रकार महासंघ सिवाईसी नेपाल नेपाल	प्रचार प्रसारमा प्रयोग भएको श्रव्य/दृश्य तथा छापिएको सामग्री उपलब्ध भएको हुने छ।
११.	उद्धार तथा राहतको लागि आवश्यकता अनुसार सरोकारवालाहरूको समन्वय बैठक बस्ने।	जिल्ला विपद् व्यवस्थापन समिति, स्थानीय विपद् व्यवस्थापन समिति र सहयोगी निकाय	आवश्यकतानुसार	प्र.जि.अ, प्रमुख स्थानीय तह, राजनैतिक दल	बैठकको माइन्सुट प्रति उपलब्ध भएको हुने छ।

(Signature)

मनसुन पूर्वतयारी तथा प्रतिकार्य ब्याच बिराला अधिकाारी
सुदूरपश्चिम प्रदेश, २०८१/६५



क्र.सं.	क्रियाकलापहरू	जिम्मेवार निकाय	समयावधि	अनुगमन गर्ने निकाय / अधिकारी	अनुगमन सूचकांक
१२.	जोखिम देखिएको स्थान तथा समुदायमा राहत सामग्री वितरण गर्ने।	जिल्ला विपद् व्यवस्थापन समिति, स्थानीय विपद् व्यवस्थापन समिति र सहयोगी निकाय	आवश्यकतानुसार	जिल्ला समन्वय समिति, प्र.जि.अ रेडक्रस सभापति	वितरण भएको सामग्रीको भरपाई र प्रगति प्रतिवेदन उपलब्ध भएको हुने छ।
१३.	अविरल वर्षाका कारण विभिन्न प्रकोपबाट प्रभावित हुन सक्ने समुदायको अवस्थाबारे निरन्तर जानकारी लिने दिने।	जिल्ला विपद् व्यवस्थापन समिति, स्थानीय विपद् सम्पर्क व्यक्ति, जिल्ला आपतकालीन कार्य संचालन केन्द्र, सञ्चार माध्यम	विपद्को घटना घटे पश्चात निरन्तररूपमा	स्थानीय तहहरूका प्रमुख तथा अध्यक्षहरू प्रमुख जिल्ला समन्वय समिति /प्रमुख राजनैतिक दल रेडक्रस सभापति	प्रभावितहरूको विवरण उपलब्ध भएको हुने छ।
१४.	मनसूनका कारण विपद् जोखिमका घटना घटेको खण्डमा प्रभावित गर्भवती, सुत्केरी महिला, बालबालिका, वृद्धवृद्धा तथा असक्त व्यक्तिहरूको तथ्यांक अद्यावधिक गरी अवस्थाबारे जानकारी लिने।	गाँउपालिका र नगरपालिका कार्यालयहरू	विपद्को घटना घटे पश्चात निरन्तर रूपमा	स्थानीय विपद् व्यवस्थापन समिति	अद्यावधिक भएको घटनाहरूको विवरण उपलब्ध भएको हुने छ।

(Signature)

मनसुन पूर्वतयारी तथा प्रतिकार्य कार्यसम्पन्न गर्न बराल
सहायक प्रमुख विपद् विस्थापन अधिकारी



क्र.सं.	क्रियाकलापहरू	जिम्मेवार निकाय	समयावधि	अनुगमन गर्ने निकाय / अधिकारी	अनुगमन सूचकांक
१५.	राहत वितरणलाई प्रभावकारी बनाउन तथा दोहोरिन नदीन समन्वय, व्यवस्थापन तथा सुपरिवेक्षण गर्ने।	जिल्ला विपद् व्यवस्थापन समिति र स्थानीय विपद् व्यवस्थापन समितिहरू	आवश्यकतानुसार	जिल्ला समन्वय समिति	समन्वय बैठक तथा सुपरिवेक्षणको प्रगति विवरण उपलब्ध भएको हुने छ।
१६.	प्रभावित हुन सक्ने समुदायको स्वास्थ्य सेवा प्रवाहलाई प्रभावकारी ढंगले संचालन गर्न निर्देशन दिने।	जिल्ला स्वास्थ्य कार्यालय	विपद्को सूचना प्राप्त गर्नसाथ	जिल्ला स्वास्थ्य कार्यालय	बैठकको निर्णय तथा पत्रचार भएको प्रति उपलब्ध भएको हुनेछ।
१७.	मनसूनको आपतकालीन कार्य योजना कार्यान्वयनको प्रगति प्रतिवेदन तयार पार्ने र तालुक निकायमा पेश गर्ने।	जिल्ला विपद् व्यवस्थापन समिति, स्थानीय विपद् व्यवस्थापन समिति र विषयगत क्षेत्र अगुवा कार्यालयहरू	आन्ध्रिन	प्र.जि.अ./स्थानीय तहहरूका प्रमुख/अध्यक्ष	प्रगति प्रतिवेदन उपलब्ध भएको हुनेछ।
१८	समीक्षा बैठक बस्ने।	प्र.जि.अ तथा स्थानीय तहका प्रमुखहरू	आन्ध्रिन	प्र.जि.अ	समीक्षा बैठकको निर्णय प्रति उपलब्ध भएको हुनेछ।

(Handwritten signature)

सहायक प्रमुख जिल्ला स्वास्थ्य अधिकारी



२.१२ विपद्का समयमा प्रतिकार्य गतिविधि.र निकायगत जिम्मेवारी

तालिका नं. ३२

विपद्का समयमा प्रतिकार्य गतिविधि र निकायगत जिम्मेवारी

क्र.स.	निकाय	जिम्मेवारी व्यक्ति	जिम्मेवारी
१	जिल्ला प्रशासन कार्यालय	प्रमुख जिल्ला अधिकारी (अध्यक्ष, जिल्ला विपद् व्यवस्थापन समिति)	<ul style="list-style-type: none"> जिल्ला विपद् व्यवस्थापन समितिको समन्वय बैठक आयोजना जानकारीको संकलन र परिस्थितीको अद्यावधिक गर्ने। सबै क्षेत्रगत कार्यसमूह (Cluster) लाई सक्रिय पार्ने कार्यविभाजन गरी सबै क्षेत्रगत कार्यसमूह (Cluster) लाई जिम्मेवारी सुम्पने तथा उद्धार कार्यमा सुरक्षा निकाय समन्वयमा परिचालन गर्ने। आवश्यकता अनुसार क्षेत्रीय तथा केन्द्रीय स्तरमा सहयोग, मानवीय, आर्थिक, भौतिक को लागि समन्वय गर्ने।
२	जिल्ला समन्वय समिति	जिल्ला समन्वय प्रमुख/अधिकारी	<ul style="list-style-type: none"> समन्वयात्मक कार्यमा सहयोग गर्ने।
३	स्थानीय तह न.पा./गा.पा.	प्रमुख/अध्यक्ष स्थानीय विपद् व्यवस्थापन समितिका अध्यक्ष	<ul style="list-style-type: none"> आवास तथा पुनःस्थापना कार्यमा सहयोग गर्ने। स्रोत (आर्थिक, भौतिक, मानवीय श्रोत) परिचालन तथा समन्वय गर्ने। तत्कालीन राहत उपलब्ध गराउने। उद्धारका लागि टोली परिचालन गर्ने। जिल्ला विपद् व्यवस्थापन समिति लगायतका सम्बन्धित निकायसँग विपद् पूर्व तयारी, प्रतिकार्य र व्यवस्थापनका लागि समन्वय गरी प्रभावकारी कार्य गर्ने।
४	सुरक्षा निकाय (नेपाली सेना, नेपाल	प्रमुख तथा प्रतिनिधि	<ul style="list-style-type: none"> मुख्यतः खोज तथा उद्धार कार्यको नेतृत्व तथा उद्धारकार्य गर्ने। सुरक्षा व्यवस्था गर्ने। विषयगत समितिमा रही सहयोग गर्ने।

(Signature)

मनसुन पूर्वतयारी तथा प्रतिकार्य विभाजन बुराल
सहायक प्रमुख जिल्ला अधिकारी



जिम्मेवारी

क्र.स.	निकाय	जिम्मेवारी व्यक्ति	जिम्मेवारी
	प्रहरी, सशस्त्र प्रहरी, राष्ट्रिय अनुसन्धान)		<ul style="list-style-type: none"> जिल्ला प्रहरी कार्यालय प्रमुखले प्रदेश प्रहरी कार्यालय प्रमुखसँग समन्वय गरी गण्डकी प्रदेश प्रहरी कार्यालय विपद व्यवस्थापन गुल्मका खोज उद्धार तालिम प्राप्त प्रहरी कर्मचारीहरु थप मद्दतको रुपमा माग्ने।
५	धौलागिरी अस्पताल, जिल्ला अस्पताल अन्य स्वास्थ्य चौकीहरु	मे.सु. / प्रमुख	<ul style="list-style-type: none"> घटनास्थलमा मेडिकल टिम परिचालन गर्ने। मनसून अवधिभर डाक्टर सहीतको एम्बुलेन्सलाई तयारी अवस्थामा राख्ने। मनसून अवधिभर निश्चित बेड विपदबाट घाइतेहरुको उपचारको लागि खाली राख्ने।
६	राजनैतिक दलहरु (जिल्ला स्थित सम्पूर्ण राजनैतिक दलहरु)	दलका प्रमुखहरु	<ul style="list-style-type: none"> समन्वय। श्रोत संकलनमा सहयोग। भातृ संगठन परिचालन। जनपरिचालन गर्ने।
७	नेपाल रेडक्रस सोसाइटी	सभापति	<ul style="list-style-type: none"> प्रबन्धकारी भूमिका निर्वाह गर्ने। गैर खाद्य सामग्री तथा अस्थायी आवासको व्यवस्थापन। सूचना संकलन तथा सर्वेक्षण कार्यमा स्वयंसेवक परिचालन गर्ने। प्रक्रोपको समयमा आपतकालीन आवास तथा बन्दोबस्ती (Logistic) व्यवस्थापन गर्ने। मनसून अवधिभर डाक्टर सहीतको एम्बुलेन्सलाई तयारी अवस्थामा राख्ने।
८	विषयगत सरकारी कार्यालयहरु	कार्यालय प्रमुखहरु	<ul style="list-style-type: none"> विषयगत समितिमा रही क्षेत्रगत अगुवाको भूमिका निर्वाह गर्ने। सम्बन्धित कार्यालयको आपतकालीन योजना निर्माण गन व्यवस्थापन गर्ने।
९	उद्योग बाणिज्य संघ	अध्यक्ष	<ul style="list-style-type: none"> सुख्खा तथा तयारी खाना जस्तै चिउरा, भुजा, विस्कुट, आदि खाद्य सामग्री संकलन वितरण र व्यवस्थापनमा सघाउने।

मनसून पूर्वतयारी तथा प्रतिकार्य कार्ययोजना बस्स/६९
 विपदाबाट जिल्ला अधिकारी
 सुराज्य प्रमुख



जिम्मेवारी

जिम्मेवारी

क्र.स.	निकाय	जिम्मेवारी व्यक्ति	जिम्मेवारी
			<ul style="list-style-type: none"> राहत तथा उद्धार कार्यमा सहयोग तथा समन्वय । गैर खाद्य सामग्री तथा अस्थायी आवासको व्यवस्थापन । श्रोत उपलब्ध गराउने तथा संकलनमा सहयोग गर्ने ।
१०	यातायात व्यवसायीहरु	संचालकहरु	राहत तथा उद्धार कार्यका लागि यातायातका साधनहरु र जनशक्ति उपलब्ध गराउने ।
११	संचार माध्यम	नेपाल पत्रकार महासंघ र संचारकर्मीहरु	सही सूचना संकलन तथा सम्प्रेषण ।
१२	नागरिक समाज	संयोजक	<ul style="list-style-type: none"> राहत तथा उद्धार कार्यमा सहयोग तथा समन्वय । मानव अधिकारको संरक्षण तथा सम्बद्धनमा सहयोग ।
१३	पेशागत व्यवसायी (निर्माण व्यवसायी तथा सामूदायिक वन उपभोक्ता महासंघ र समितिहरु)	अध्यक्ष /प्रमुख	राहत, उद्धार तथा संरक्षण कार्यमा सहयोग ।
१४	गै.स.स. महासंघ, राष्ट्रिय तथा अन्तराष्ट्रिय गै.स.स.	प्रमुख तथा प्रतिनिधि	<ul style="list-style-type: none"> मानवस्रोत परिचालन गर्ने । श्रोत उपलब्ध गराउने तथा संकलनमा सहयोग गर्ने । गै.स.स. बीच समन्वय गर्ने । क्षमता विकास तथा सहजीकरण कार्य गर्ने ।
१५	चारतारे युवा क्लब नेपाल (सिवाईसी नेपाल नेपाल)	अध्यक्ष	<ul style="list-style-type: none"> मानवस्रोत परिचालन गर्ने । श्रोत संकलनमा सहयोग गर्ने । गै.स.स. बीच समन्वय गर्ने ।

(Signature)

मानसुन पूर्वतयारी तथा प्रतिकार्य तालिमको जिम्मेवारी
 विभागाध्यक्ष तथा प्रमुख अधिकारी
 १/७०



जिम्मेवारी

जिल्ला प्रशासन कार्यालय

जिम्मेवारी व्यक्ति

निकाय

क्र.स.

• क्षमता विकास तथा सहजीकरण कार्य गर्ने।

• सबै निकायहरूको सहकार्यमा जिल्ला विपद पूर्व तयारी योजना तर्जुमा गर्न सहयोग गर्ने।

• प्रभावकारी प्रतिकार्य पूर्व तयारीका लागि मुख्य सिद्धान्त वा न्यूनतम मापदण्डका बोरिमा समन्वय गर्ने।

• विपद पूर्व तयारी तथा प्रतिकार्य योजना तर्जुमा प्रक्रियामा सबै विषयगत क्षेत्रका अगुवा तथा

सदस्य संस्था लगायत अन्य सरोकारवालाहरूको सहभागिता सुनिश्चित गर्ने।

• DCOC/DDRT सँग समन्वय गरी विपद्का सबै चरणका बेला सूचना प्राप्त गर्ने निकायको रूपमा कार्य गर्ने र प्राप्त सूचनाहरू DDRC मा समयमा नै जानकारी गराउने।

• जिल्लामा कार्यरत मानवीय सहायतामा कार्यरत निकायहरूमा सूचना प्रवाह गर्ने।

• जिल्लास्तरमा DDMP, DPRP, DRR policy, & Strategy बनाउने कार्यमा DDRC लाई सहयोग पुऱ्याउने।

जिल्लाका सहयोगी
संस्थाहरू

प्रमुख तथा प्रतिनिधि

१६

पुऱ्याउने।

33/1/2021

जिल्ला प्रशासन कार्यालय
सुनसरी

मनसुन पूर्वतयारी तथा प्रतिकार्य कार्ययोजना, २०८१/७१



२.१३ हेभि इक्विमेन्टको विवरण

तालिका नं. ३३

हेभि इक्विमेन्ट को विवरण

क्र.सं.	व्यक्ति/संस्था/आयोजनाको नाम	रहेको स्थान	निर्माण कंपनी	सम्पर्क नं.	उपलब्ध निर्माण उपकरण
१	Construction/Upgrading of Ba.Na.Pa. 4 Phedi Kaaaimati, Malika Bhimpokhara Dhamja Tangram Ping Lekhani Tityang Bhakunde – Bhairabsthan Road	Ba.Na.Pa. 4, Kathekhola 2,3,4,5 and 6	M/s Singha and Brothers/Kirateshwor, Kathmandu	Umesh Rijal 9851089868	Tractor, Tipper, Excavater, Dozer, Backhoe Loader
२	Contrction of Kusmisera (Jaimini -1) Rangkhani-Pamduk Bareng-Shantipur Road	Jaimini 2,10,9 and Bareng 1	M/s Sharma /Caravan JV, Kathmandu	Chandra Praksah Thakali 9851113613	Tractor, Tipper, Excavater, Dozer, Backhoe Loader
३	Contrction of Kusmisera (Jaimini -1) Rangkhani-Pamduk Bareng-Shantipur Road (second Package)	Jaimini 9 Bareng 1	M/s Rauhaha-Khani-Dhulikhel JV, Kathmandu	Sanjay Bhatta 9849880983	Tractor, Tipper, Excavater, Dozer, Backhoe Loader
४	Constraction/Upgrading of Galkot harichau – Hila-Tara- Ruma-Myagdi Road	Galkot 7,6,5 Tarakhola 3,4,5	M/s Apex-Khadka Krishna JV Banke	Ratna Bahadur Khadka 9858021725	Tractor, Tipper, Excavater, Dozer, Backhoe Loader
५	Constraction/Upgrading of Galkot Harichau-Hila-Tara- Ruma-Myagdi Road	Dhorapatan 5,6	M/s Shrestha/Galwa/Caravan JV, Kathmandu	Som Thakali 9858060605	Tractor, Tipper, Excavater, Dozer, Backhoe Loader

(Signature)
 मन्सुन पूर्वतयारी तथा प्रशासनिक तयारी, २०६१/७२



क्र.सं.	व्यक्ति/संस्था/आयोजनाको नाम	रहेको स्थान	बागलुङ निर्माण कंपनी	सम्पर्क नं.	उपलब्ध निर्माण उपकरण
६	Construction of Kharikhola-Sarpandi-Tarakhola Road	Tarakhola 1	M/s Rasuwa/Elite JV Kathmandu	Devendra Lamsal 9841903483	Tractor, Tipper, Excavater, Dozer, Backhoe Loader

२.१४ बागलुङ जिल्लामा सञ्चालनमा रहेका एम्बुलेन्सको विवरण

तालिका नं. ३४

बागलुङ जिल्लामा सञ्चालनमा रहेका एम्बुलेन्सको विवरण

क्र.सं.	एम्बुलेन्स सञ्चालन गर्ने संस्था	एम्बुलेन्स रहेको स्थान	संस्थाको सम्पर्क नं.	एम्बुलेन्स चालकको नाम	एम्बुलेन्स चालकको सम्पर्क नं.	एम्बुलेन्सको वर्ग
१	नेपाल रेडक्रस सोसाइटी	बागलुङ	०६८५२०१६९	नसिबदिन मिया	९८४६२५५१००	ग
२	धौलागिरी अञ्चल अस्पताल	बागलुङ	०६८५२०१८८	खिम ब थापा	९८४६०९२७८७	ख
२	धौलागिरी अञ्चल अस्पताल	बागलुङ	०६८५२०१८८	खिम ब थापा	९८४६०९२७८७	ग
४	श्री २३ बाहिनी अड्डा	बागलुङ	०६८५२२७८४			ख
५	धम्जा वडा नं ३ तथा स्वास्थ्य चौकी	काठेखोला गा.पा.	९८५७६३७०४२			ग

मनसून पूर्वका लागि बागलुङ जिल्ला स्वास्थ्य निर्माण कंपनी
 ०६८५२०१६९



क्र.सं.	एम्बुलेन्स सञ्चालन गर्ने संस्था	एम्बुलेन्स स्थान	रहेको स्थान	संस्थाको सम्पर्क नम्बर	एम्बुलेन्स चालकको नाम	एम्बुलेन्स सम्पर्क नं.	चालकको एम्बुलेन्सको वर्ग
६	नेपाल रेडक्रस सोसाइटी, विहुकोट उपशाखा	काठेखोला विहु	गा.पा.	९८४७६३१४५७			ग मर्मत गर्नुपर्ने
७	बुतिवाड स्वास्थ्य चौकी	ढोरपाटन न.पा.	न.पा.	९८४३७८८७३०		९८६०७७०३०८	ग
८	आधारभुत प्राथमिक स्वास्थ्य केन्द्र	जैमिनी न.पा. कुष्मिशेरा	न.पा.	९८४७६२२४२५			
९	ताराखोला गा.पा स्वास्थ्य शाखा	ताराखोला	गा.पा.	९८५७६२२९५०	दिल व घर्ती	९८४६८९३४४८	ग
१०	नेपाल रेडक्रस सोसाइटी, अमलाचौर उपशाखा	वा.न.पा. १२	वा.न.पा.	९८५७६५६६३०	रुद्र प्रसाद जैसि	९८६९५३३२२१	ग
११	वडिगाड गा.पा. स्वास्थ्य शाखा	वडिगाड गा.पा.	गा.पा.	९८५७६७२५६०			ग मर्मत गर्नुपर्ने
१२	भिमगिठे स्वास्थ्य चौकी	वडिगाड गा.पा.	गा.पा.				ग
१३	नगर अस्पताल हटिया	गल्कोट न.पा.	न.पा.	९८५१२१७२०८			ग
१४	आरोग्य अस्पताल	गल्कोट न.पा.	न.पा.	९८५७६४०२८८			
१५	वि.ए.मी. बहुउद्देश्य सहकारी	वरेड गा.पा.	गा.पा.				ग
१६	तमानखोला गा.पा. स्वास्थ्य कार्यालय	तमानखोला गा.पा.	गा.पा.	९८५७६७११११	सुन्दर मगर	९८६७४६३४३७	ख

११/१६/१९
 ११/१६/१९
 ११/१६/१९
 मनसुमे पालवीरी तथा प्रतिकृति प्रमाणित गर्नुपर्ने तथ्याङ्क, २०८१/७४



२.१५ बागलुङ जिल्लामा रहेका दमकलको विवरण

तालिका नं. ३५

बागलुङ जिल्लामा रहेका दमकलको विवरण

क्र.सं.	स्थानीय तह	स्वामित्व	गाडी नम्बर	संख्या			चालकको नाम	चालकको नम्बर	वैकल्पिक सम्पर्क नम्बर	कैफियत
				चालू अवस्थामा रहेका	चालू अवस्थामा नरहेका	जम्मा				
१	बागलुङ न.पा.	बागलुङ न.पा.	घ-१-ग-१	१	०	१	तेजे साकी	९८५७६२०५१७	९८४७६६७५१४	३००० लि.

नेपाल प्रहरी: कन्ट्रोल नम्बर: १००

२.१६ स्थानीय तहमा पहिचान भएका खुल्ला क्षेत्र, आश्रयस्थल र अन्तिम दाह संस्कार स्थल

तालिका नं. ३६

स्थानीय तहमा पहिचान भएका खुल्ला क्षेत्र, आपतकालीन आश्रयस्थलहरू र अन्तिम दाह संस्कार स्थलहरू

क्र.सं.	स्थानीय तह	आश्रय स्थलहरू	अन्तिम दाहसंस्कार स्थलहरू
१	बागलुङ नगरपालिका	विद्यालय, क्याम्पस, ऐश्वर्य पार्क, वडा कार्यालय हरू, विद्यालय, अस्पताल, स्वास्थ्य चौकीहरू तथा आवश्यकता अनुसार उपलब्ध भएका खुल्ला जग्गाहरू उपयोग गर्न सकिने	ढोडेनीघाट, निरयघाट, मालढुङ्गाघाट, देवलबगर घाट

मन्त्र पद विहायी तथा कानूनिक अधिकारी
 जिल्ला प्रशासन इकाई, बागलुङ
 तालिका नं. ३६
 २०६१/७५



प्रदेश प्रशासन
गणतन्त्र
भारत

क्र.सं.	स्थानीय तह	आश्रय स्थलहरु	अन्तिम दाहसंस्कार स्थलहरु
२	गलकोट नगरपालिका	विद्यालयहरु, वडा कार्यालयहरु, स्वास्थ्य चौकीहरु तथा आवश्यकता अनुसार उपलब्ध भएका खुल्ला जग्गाहरु उपयोग गर्न सकिने	खर्वाड, हटिया, नरेठाँटी, काँडेबास, पाण्डवखानी र रमुवा
३	जैमिनी नगरपालिका	विद्यालयहरु, वडा कार्यालयहरु, स्वास्थ्य चौकीहरु तथा आवश्यकता अनुसार उपलब्ध भएका खुल्ला जग्गाहरु उपयोग गर्न सकिने	जैमिनीघाट, बेलवगर घाट, सुम्सा घाट
४	ढोरपाटन नगरपालिका	विद्यालयहरु, वडा कार्यालयहरु, स्वास्थ्य चौकीहरु तथा आवश्यकता अनुसार उपलब्ध भएका खुल्ला जग्गाहरु उपयोग गर्न सकिने	तमानखोला, भुजिखोला, निसीखोला, बडिगाड खोलाका किनारहरु
५	काठेखोला गाउँपालिका	विद्यालयहरु, वडा कार्यालयहरु, स्वास्थ्य चौकीहरु तथा आवश्यकता अनुसार उपलब्ध भएका खुल्ला जग्गाहरु उपयोग गर्न सकिने	निरहेघाट कालीगण्डकी, डुडीयाघाट तंभ्राम
६	निसीखोला गाउँपालिका	विद्यालयहरु, वडा कार्यालयहरु, स्वास्थ्य चौकीहरु तथा आवश्यकता अनुसार उपलब्ध भएका खुल्ला जग्गाहरु उपयोग गर्न सकिने	वडा नं. १ देविस्थान घाट, वडा नं. २ धौलेघाट, वडा नं. ४ नौमुरेघाट र बेलौतेघाट, वडा नं. ५ चिहानघाट
७	तमानखोला गाउँपालिका	विद्यालयहरु, वडा कार्यालयहरु, स्वास्थ्य चौकीहरु तथा आवश्यकता अनुसार उपलब्ध भएका खुल्ला जग्गाहरु उपयोग गर्न सकिने	वडा नं. १ धुमैघाट, वडा नं. २ गानटाड, वडा नं. ३ दहघाट, सेरमाघाट

11/11/20
प्रशासनिक कार्य
मन्त्रालय, काठमाडौं

मनसुम पूर्वमुरेकाको प्रति कार्ययोजना, २०८१/७६



अन्तिम दाहसंस्कार स्थलहरू

क्र.सं.	स्थानीय तह	आश्रय स्थलहरू	अन्तिम दाहसंस्कार स्थलहरू
८	बडिगाड गाउँपालिका	विद्यालयहरू, वडा कार्यालयहरू, स्वास्थ्य चौकीहरू तथा आवश्यकता अनुसार उपलब्ध भएका खुल्ला जग्गाहरू उपयोग गर्न सकिने	वडा नं. १ खर्वाड, दोभानघाट, वडा नं. ५ रवालीचौर बालुवाघाट र न्वारा
९	ताराखोला गाउँपालिका	विद्यालयहरू, वडा कार्यालयहरू, स्वास्थ्य चौकीहरू तथा आवश्यकता अनुसार उपलब्ध भएका खुल्ला जग्गाहरू उपयोग गर्न सकिने	मस्याङ्डी खोला अमरभूमी, च्यानडाँडा अर्गल, झाक्रीपानी अर्गल, ददिसेर अर्गल, पुवाघुनेखोला अर्गल, घुस्मेली खोला हिल, पधेरा खोला हिल, दलामचौर शवदाह, तरिम हिल, लावाड तारा
१०	बरेड गाउँपालिका	१ नं. वडा घुमाउने डाँडा, २ नं. वडा चौपरीडाँडा, वडा नं. ३ किसिमकोट, वडा नं. ४, धाराको डाँडा, वडा नं. ५, सुखौरा नुनथला, वडा नं. १ टुलडाँडा, विद्यालयहरू, वडा कार्यालयहरू, स्वास्थ्य चौकीहरू तथा आवश्यकता अनुसार उपलब्ध भएका खुल्ला जग्गाहरू उपयोग गर्न सकिने ।	तिप्लिडघाट वडा नं. १, दोबिल्लाघाट वडा नं. २, दाउन्ने घाट वडा नं. ३, तमखोला वडा नं. ४, ठुलो ओडार

(Handwritten signature)

संस्थापक प्रमुख, नेपाल सरकार
संस्थापक प्रमुख, नेपाल सरकार



२.१७ बागलुङ जिल्लामा रहेका प्रहरी युनिटहरूको विवरण

तालिका नं. ३७

जिल्ला प्रहरी कार्यालय, बागलुङ तथा मातहत प्रहरी इकाईहरू

सिन	कार्यालयको नाम	कार्यालय प्रमुख				मोबाईल नं.
		दर्जा	नामथर	कार्यालयको नं		
१	जि.प्र.का. बागलुङ	प्र.उ	ऋषिराम कंडेल	९८५७६०५५५५	९८५७०७३७००	
२	जि.ट्रा.प्र.का बागलुङ	प्र.ना.नि.	सुमन निउरे	९८५७६६६२५५५	९८५७०५१११०	
३	ई.प्र.का. बलेवा बागलुङ	प्र.ना.नि.	फणीराज शर्मा	९८५७६९००९३	९८५१२८२७५६	
४	न.प्र.का. बागलुङ	प्र.ना.नि.	पदम बहादुर खत्री क्षेत्री	९८५७६९०२०७	९८५७६२१३९९	
५	कासुगाई बागलुङ	प्र.स.नि.	लिलामणी उपाध्याय	९८४४७३६२१३	९८५७६९००६३	
६	उच्च अदालत समन्वय तथा सु.प्र.ई. बागलुङ	प्र.स.नि.	बसन्त बेल्लासे	९८५७६९०२०८	९८५७०७६९९०	
७	जि.अ.स तथा सु.प्र.ई. बागलुङ	प्र.ह.	तेज प्रसाद उपाध्याय	९८४४७३६२१२	९८६८५८५०६९	
८	प्र.चौ. रुम्टाबजार कुस्मीसेरा बागलुङ	प्र.स.नि.	विकल मजाकोटी	९८५७६९००९५	९८४४०३१९८१	
९	प्र.चौ. मालढुङगा बागलुङ	प्र.स.नि.	राजेन्द्र बहादुर भुजेल	९८५७६९०२१२	९८४६१३९६६२	
१०	प्र.चौ. दोविल्ला बागलुङ	प्र.स.नि.	हर्क बहादुर सिंह	९८५७६९०२०९	९८४७६३६९७०	
११	प्र.चौ.. धम्जाविहँ बागलुङ	प्र.स.नि.	बिनय रेग्मी	९८५७६९००९४	९८५७६९०१८२	
१२	प्र.चौ. पञ्चकोट बागलुङ	प्र.स.नि.	सोब बहादुर कुमाल	९८५७६९०२१०	९८४२४५१०५१	
१३	जि.प्र.का. बागलुङ DKC संचार	प्र.ज.	नबिन परियार		९८४८१७७९४५	
१४	प्र.जि.अ.नि.गाई बागलुङ	प्र.ह.	गणेश क्षेत्री		९८४७६०२६४५	
१५	सा.से.के. रामरेखा बागलुङ	प्र.ज.	अनिता बराल	९८५७६९००९०	९८४३४५९५४४	

मनसुन पूर्वतया तयार पारिएको तालिका नं. २०६१/७८

(Signature)
विप्लवा प्रमाण्ड
 जिल्ला अधिकाक्षी



१६	सा.से.के. गुठी बागलुङ	प्र.स.ह.	मन्जु कुमारी	१८५७६९००९१	१८५७०९०५२६
१७	रिपिटर टावर घोडावाधे बागलुङ	प्र.ज.	गगन बुढा		१८४०३५८९८४
१८	धवलागिरी अस्पताल बागलुङ	प्र.ह.	बाबुराम क्षेत्री	१८४४७३६२१६	१८४१०९९२६६
१९	प्रहरी विट कुडुले बागलुङ	प्र.स.नि.	खिम बहादुर कार्की	१८५७६९०२११	१८४१९७८१४५
२०	बागलुङ कालिका मन्दिर सुरक्षा गार्ड बागलुङ	प्र.ह.	तुलाराम शर्मा	१८४४७३६२१४	१८४७६५८५७७
२१	ई.प्र.का. बुर्तिवाड बागलुङ(क)	प्र.नि.	राज कुमार वि.क.	०६८-४१०१९९	१८५७६९००५१
२२	ई.प्र.का. भिमगिठे बागलुङ	प्रा.प्र.ना.नि	खगोधर अर्याल	१८५७६९०२२४	१८६७१८०२७६
२३	ई.प्र.का. शिवाखोला बागलुङ	प्र.ना.नि.	ढाकाराम लामिछाने	१८५७६९०२२५	१८५७०४१८१२
२४	प्र.चौ. बोडगादोभान बागलुङ	प्र.स.नि.	नारायण रानाभाट	१८५७६९०२२८	१८४१५१०९६३
२५	प्र.चौ. र्वालचौर बागलुङ	प्र.स.नि.	मंगल बहादुर नेपाली	१८५७६९०२२३	१८६९२११५७२
२६	प्र.चौ. डोरपाटन बागलुङ	प्र.स.नि.	सुर्य बहादुर वि.क.	१८५७६९०२२९	१८४१८७९९७७
२७	प्र.चौ. निसी बागलुङ	प्र.स.नि.	भोज बहादुर गुरुङ	१८५७६९०२२७	१८४६१६२२६३
२८	प्र.चौ. जुगजाखोला बागलुङ	प्र.स.नि.	संजय बोहरा	१८५७६९०२२६	१८५५०९११९१
२९	सा.प्र.से.के. बुर्तिवाड बागलुङ	प्र.ह.	प्रतिक्षा महतो		१८४३७३२११५
३०	ई.प्र.का. गलकोट बागलुङ (क)	प्र.नि.	थमन सिंह रना	१८५७६९००६६	१८५१२९३३०१
३१	ई.प्र.का. ताराखोला बागलुङ	प्र.व.ना.नि	प्रेम नारायण श्रेष्ठ	१८५७६९०२१४	१८५७०४०१३८
३२	प्र.चौ. हटियावजार बागलुङ	प्र.ना.नि	बिष्णु प्रसाद शर्मा	१८५७६९०१५८	१८४७६६१३३८
३३	प्र.चौ. नरेठांटी बागलुङ	प्र.स.नि.	ढक बहादुर हमाल	१८५७६९०२१६	१८५७६३५००१
३४	प्र.चौ. खर्वाड बागलुङ	प्र.स.नि.	मन बहादुर कार्की	१८५७६९०२१७	१८४११३८६३०
३५	प्र.चौ. भातखानेडाडा बागलुङ	प्र.स.नि.	चिरञ्जिवी अधिकारी	१८५७६९०२१३	१८५७६९०१८१
३६	सा.प्र.से.के. गलकोट हरिचौर बागलुङ	प्र.ह	सावित्री मल्ल		१८६६०४५९४९

मन्त्रालय, पूर्वाञ्चल विकास प्राधिकरण, काठमाडौं, २०७१/७९

चित्रादत्ता बराल
सहायक प्रमुख जिल्ला अधिकारी



३७	ई.प्र.का. बरेडडाडा बागलुङ (क)	प्र.नि.	जिल्ला भुविप्रशासना	९८५७६९००५५	९८५६०९०८१४
३८	प्र.चौ. बाटाकाचौर बागलुङ	प्र.स.नि.	धिरज गौतम	९८४४७३६२१९	९८४९१६५५५७
३९	प्र.चौ. छिस्तीबेलबगर बागलुङ	प्र.स.नि.	धिरन्द्र कुमार यादव	९८५७६२५२४४	९८४२०८८८८३४
४०	प्र.चौ. सुदाला बागलुङ	प्र.स.नि.	बिष्णु प्रसाद अधिकारी	९८५७६६५०५५	९८४६३५२५६७

२.१८ जिल्ला स्थित सरकारी कार्यालयहरूको विवरण

तालिका नं. ३८

जिल्ला स्थित सरकारी कार्यालयहरूको विवरण

क्र. सं.	कार्यालयको नाम	फोन नं.	कार्यालय प्रमुखको नाम	दर्जा	मोबाइल नं.	कार्यालयको ईमेल ठेगाना
१	जिल्ला प्रशासन कार्यालय	०६८-५२०२३३	नेत्र प्रसाद सुवेदी	प्रमुख जिल्ला अधिकारी	९८५७६०७७७७	baglungprasaran@gmail.com
२	जिल्ला समन्वय समितिको कार्यालय	०६८-५२०१४४	कृष्णराज गौतम	जिल्ला समन्वय अधिकारी	९८५७६२०००२	ddc.baglung@gmail.com
३	जिल्ला सरकारी वकील कार्यालय	०६८-५२०४२०	स्वतन्त्र न्यौपाने	जिल्ला न्यायाधिवक्ता	९८५६०१६०६०	daobaglung@gmail.com
४	नेपाली सेना श्रीमेहर राण घोडाबाँधे, ब्यारेक	०६८-६२००८२	धन राना मगर	प्रमुख सेनानी	९८५१०३३०१६	shreemehar@gmail.com
५	जिल्ला प्रहरी कार्यालय	०६८-५२०१९९	ऋषिराम कंडेल	प्रहरी उपरीक्षक	९८५७६०५५५५	dpobaglungsanchar@gmail.com
६	सशस्त्र प्रहरी बल नेपाल आश्रित गुल्म	०६८-५२४१००	रविन अधिकारी	स.प्र. उपरीक्षक	९८५७६६६७००	apfbaglungcoy@gmail.com

प्रमुख प्रहरी तथा प्रतिकार्य कार्ययोजना, २०८१/८०
 जिल्ला प्रशासन कार्यालय
 बागलुङ



७	कोष तथा लेखा नियन्त्रक कार्यालय	068-520140	धर्मभक्त बस्याल	प्रमुख वनमाइड नियन्त्रक	९८५७६४५०००	dtcobaglung@gmail.com
८	लोकसेवा आयोग, बागलुङ कार्यालय	068-520147	दिपक कोइराला	उप-सचिव	९८५७६२३१४७	dhawalagiri@psc.gov.np
९	जिल्ला हुलाक कार्यालय	068-520159	विष्णु प्रसाद शर्मा	हुलाक अधिकृत	९८५७६२४६४०	baglung.dpo@gmail.com
१०	शिक्षा विकास तथा समन्वय इकाई	068-520105	युक्त प्रसाद शर्मा	इकाई प्रमुख	९८५७६२०७९३	edcubaglung@gmail.com
११	आन्तरिक राजस्व कार्यालय	068-520129	प्रमोद कुमार श्रीवास्तव	कार्यालय प्रमुख	९८५७६७८३३३	iro-baglung@ird.gov.np
१२	जिल्ला निर्वाचन कार्यालय	068-520006	यज्ञ प्रसाद रिजाल	जिल्ला निर्वाचन अधिकारी	९८५७६२५१८७	deo.baglung50@gmail.com
१३	तथ्याङ्क कार्यालय	068-520276	चन्द्रकान्त सुवेदी	तथ्याङ्क अधिकृत	९८४९१७९१६१	statisticblg@gmail.com
१४	सडक डिभिजन कार्यालय	068-520952	अनुष्ठा घिमिरे देवेन्द्र बहादुर थापा	डिभिजन प्रमुख	९८५७६२१६३८	drobaglung@gmail.com
१५	मालपोत कार्यालय	068-520158	हरिकृष्ण शर्मा	कार्यालय प्रमुख	९८५७६२०८०३	baglung@dolma.gov.np
१६	कारागार कार्यालय	068-५२०२६७	मौसम सुनाम	नि.का.प्रमुख	९८५७६७३७७७	baglung.it@dopm.gov.np
१७	नापी कार्यालय	068-५२०१२७		नापी अधिकृत	९८५७६२५१२७	surveyofficebaglung@gmail.com
१८	खाद्य पविधि तथा गुण नियन्त्रण डिभिजन कार्यालय	068-521835	सौरभ श्रेष्ठ	कार्यालय प्रमुख	९८५७६२५०४४	ftqcdobaglung@gmail.com

सम्बन्धित सूचना तथा प्रतिकार्य कार्ययोजना, २०८१/८१
 जिल्ला प्रशासन कार्यालय
 बागलुङ



१९	ढोरपाटन शिकार आरक्ष	068-521112	वीरेन्द्र प्रसाद कंडेल	वीरेन्द्र प्रसाद प्रमुख संरक्षण अधिकृत	९८५७६३५०३५	dhorhr.gov@gmail.com
२०	सघन शहरी तथा भवन निर्माण आयोजना	068-524030	सुनिता श्रेष्ठ	आयोजना प्रमुख	९८५७६६०३००	pudbcbaglung@gmail.com
२१	इलाका प्रशासन कार्यालय, बुर्तिवाड	068-410099	लोक बहादुर कुँवर	का.मु. शाखा अधिकृत	९८५७६४९०९९	aaoburtibang@gmail.com
२२	पुष्पलाल मध्यपहाडी राजमार्ग आयोजना कार्यालय, पर्वत		कल्पना अधिकारी	कार्यालय प्रमुख	९८५७६५६७०७	mhhpparbat@gmail.com
२३	मालपोत कार्यालय, बुर्तिवाड	068-410158	शोभाकान्त पौडेल	मालपोत अधिकृत	९८५७६४९१५८	burtibang@dolma.gov.np
२४	नापी कार्यालय, बुर्तिवाड	068-410157	राम प्रसाद सापकोटा	कार्यालय प्रमुख	९८५७६४९१५७	alip_paval15@gmail.com
२५	खानेपानी तथा सरसफाई डिभिजन कार्यालय	068-520110	किरण पौडेल	डिभिजन प्रमुख	९८५७६४६९१०	wss.baglung@gmail.com
२६	विपद् व्यवस्थापन गुल्म प्रधानमन्त्री कृषि आधुनिकीकरण परियोजना कार्यान्वयन इकाई	068-520301	बाबुराम बस्नेत	प्रहरी निरीक्षक	९८५७६२५३४५	crisisbadmin@nepalpolice.gov.np
२७	डिभिजन वन कार्यालय	068-524402	नारायण पौडेल	नि. कार्यालय प्रमुख	९८५७६७०६६६	pmamp.piu.baglung@gmail.com
२८	डिभिजन वन कार्यालय	068-520135	सरोज पन्थी	डिभिजन वन अधिकृत	९८५७६३५९३५	dfobaglung@gmail.com

मनसुन पूर्वतयारी तथा प्रतिकार्य कार्ययोजना, २०८१/८२
 जयवाङ्मय बराल
 सहायक प्रमुख जिल्ला अधिकारी



२९	जलश्रोत तथा सिचाई विकास डिभिजन कार्यालय	068-520175	सुरेन्द्र पौडेल	डिभिजन प्रमुख	९८५७६३३५६७	irr.baglung@gmail.com
३०	स्वास्थ्य कार्यालय	068-522488	प्रविण शर्मा	कार्यालय प्रमुख	९८५७६२२७८८	baglungdho@gmail.com
३१	भेटीरिनी अस्पताल तथा पशु सेवा विज्ञ केन्द्र	068-522475	डा. ऋषिराम सापकोटा	कार्यालय प्रमुख	९८५७६२३१२१	vhl.baglung@gmail.com
३२	पूर्वाधार विकास कार्यालय	068-520120	दिनेश कुमार घिमिरे	कार्यालय प्रमुख	९८५७६२०८१६	idobaglung@gandaki.gov.np
३३	धौलागिरी आयुर्वेद औषधालय	068-520031	डा. शरद पन्थी	कार्यालय प्रमुख	९८५७६४००३१	dhaulagiriayurveda@gmail.com
३४	धौलागिरी अस्पताल	068-520288	डा. रवि रंजन प्रधान	नि. मेडिकल सुपरिटेण्डन्ट	९८५७६७०२८८	Dhaulagiri.hospital@gmail.com
३५	यातायात व्यवस्था कार्यालय	068-522051	गुमा देवी शर्मा	कार्यालय प्रमुख	९८५७६३२०५१	transmgbaglung@gmail.com
३६	पर्यटन तथा उद्योग कार्यालय	068-520123	पारसिङ थापा मगर	कार्यालय प्रमुख	९८५७६२११२३	csiobaglung@gmail.com
३७	कृषि ज्ञान केन्द्र	68-520290	राजेश्वर सिलवाल	कार्यालय प्रमुख	९८५७६६५९७८	akcbaglung77@gmail.com
३८	सामाजिक विकास कार्यालय	068-524151	कृष्णहरी आचार्य	नि. कार्यालय प्रमुख	९८४७६२९२३२	sdobaglung@gmail.com
३९	नेपाल विद्युत प्राधिकरण	068-520820	पवन पौडेल	केन्द्र प्रमुख	९८५७६६४४४	baglung@nea.org.np

Signature
मनसुन पूर्वाचार्य तथा प्रतिकार्य कार्ययोजना, २०८१/८२
विद्युत विज्ञान विभाग, काठमाडौं



Sl. No.	Organization Name	Phone No.	Name	Designation	Mobile No.	Email
४०	नेपाल टेलिकम	068-520444	सन्तोष कुमार बराल	कार्यालय प्रमुख	९८५७६०००६८	ntc.bhrd.bglng@ntc.net.np santosh.baral@ntc.net.np
४१	साल्ट ट्रेडिङ कर्पोरेशन लिमिटेड	068-520264	मनोज कुमार श्रेष्ठ	कार्यालय प्रमुख	९८५७६२०८२३	manojarpana.shrestha@yahoo.com
४२	नेपाल बैंक लिमिटेड	068-521182	अमृत बहादुर दर्जी	शाखा प्रबन्धक	९८५७६२०१५५	bgl@nbl.com.np
४३	कृषि विकास बैंक लिमिटेड	068-520166	पदमलाल पुरी	शाखा प्रबन्धक	९८५९३९९५६६	baglung.branch@adbl.gov.np
४४	राष्ट्रिय वाणिज्य बैंक	068-521142	विमल पौडेल	शाखा प्रबन्धक	९८५७६२२३५५	baglungbazar@rbb.com.np
४५	बागलुङ नगरपालिका	068-५२२९५३	हरिदत्त कंडेल	प्र.प्र. अधिकृत	९८५७६२०४९६	baglungmun@gmail.com
४६	गलकोट नगरपालिका		शम्भु सिंह गौतम	प्र.प्र. अधिकृत	९८५७६४८९९९	galkotmunicipality@gmail.com
४७	ढोरपाटन नगरपालिका		विष्णु प्रसाद ज्ञवाली	प्र.प्र. अधिकृत	९८५७६२६९९९	dhorpatanmunicipality10@gmail.com
४८	जैमिनी नगरपालिका		हरि बहादुर भुजेल	प्र.प्र. अधिकृत	९८५७६५३९९९	jaiminimun@gmail.com
४९	काठेखोला गाउँपालिका		खगराज गौतम	प्र.प्रशासकीय अधिकृत	९८५७६२५९०९	kathekhohlagahunpalika123@gmail.com
५०	ताराखोला गाउँपालिका		विवेक रणपाल परियार	प्र.प्रशासकीय अधिकृत	९८५७६६९९९९	ito.tarakhohlamun@gmail.com
५१	बरेड गाउँपालिका		जित बहादुर राना	प्र.प्रशासकीय अधिकृत	९८५७६३२३२८	ito.barengmun@gmail.com

(Signature)
 मन्त्रालय प्रमुखको कार्यालय, ताराखोला गाउँपालिका, २०८१/८४



क्र.सं.	वडागाड गाउँपालिका	मुक्ति पौडेल	प्र.प्रशासकीय अधिकृत	९८५७६७६४४४	badigadruralmunicipality@gmail.com
५३	तमानखोला गाउँपालिका	ईश्वरलाल शाक्य	प्र.प्रशासकीय अधिकृत	९८५७६७९११११	ito.tamankholamun@gmail.com
५४	निसीखोला गाउँपालिका	जीवन पुन	नि.प्र. प्रशासकीय अधिकृत	९८५७६७६९७६	ito.nisikhohlamun@gmail.com

तालिका नं. ३९

जिल्ला आपतकालिकन कार्य संचालन केन्द्र (DEOC) मा कार्यरत कर्मचारीहरूको विवरण:

क्र.सं.	नाम थर	पद	सम्पर्क	कैफियत
१	देवेन्द्र थापा मगर	सशस्त्र प्र.स.ह.	९८४७७५९५८३	
२	नविन परियार	प्र.ज.	९८४८१७७९४५	

२०८१/८५
जिल्ला प्रशासन कार्यालय
बागलुङ

मनसून पूर्वतयारी तथा प्रतिकार्य कार्ययोजना, २०८१/८५




२.१९ जिल्ला विपद् व्यवस्थापन समितिको संरचना:

विपद् जोखिम न्यूनीकरण तथा व्यवस्थापन ऐन, २०७४ को दफा १६ अनुसार गठन हुने जिल्ला विपद् व्यवस्थापन समितिको संरचना:

- | | | |
|-----|---|-------------|
| (क) | प्रमुख जिल्ला अधिकारी | -अध्यक्ष |
| (ख) | जिल्ला समन्वय समितिको प्रतिनिधि | -सदस्य |
| (ग) | जिल्ला भित्रका स्थानीय तहका अध्यक्ष तथा प्रमुख | -सदस्य |
| (घ) | स्वास्थ्य सम्बन्धी विषय हेर्ने जिल्लास्थित कार्यालयको प्रमुख | -सदस्य |
| (ङ) | जिल्लास्थित सुरक्षा निकायका प्रमुखहरु | -सदस्य |
| (च) | जिल्लास्थित पूर्वाधार तथा सामाजिक विकाससँग सम्बन्धित कार्यालयका प्रमुखहरु | -सदस्य |
| (छ) | राष्ट्रिय मान्यता प्राप्त दलका जिल्लास्थित प्रमुख वा प्रतिनिधि | -सदस्य |
| (ज) | नेपाल रेडक्रस सोसाइटीको जिल्लास्थित प्रमुख | -सदस्य |
| (झ) | गैरसरकारी महासंघको जिल्लास्थित प्रमुख | -सदस्य |
| (ञ) | नेपाल पत्रकार महासंघको जिल्लास्थित प्रमुख | -सदस्य |
| (ट) | उद्योग वाणिज्य महासंघको जिल्लास्थित प्रमुख | -सदस्य |
| (ठ) | प्रमुख जिल्ला अधिकारीले तोकेको अधिकृत | -सदस्य सचिव |

२.२० मनसूनजन्य पूर्वतयारी तथा प्रतिकार्य कार्ययोजना तयारी समितिको प्रारूप

१. चित्राङ्गत बराल, स.प्र.जि.अ., जिल्ला प्रशासन कार्यालय, बागलुङ
२. कृष्णराज गौतम, जिल्ला समन्वय अधिकारी, जिल्ला समन्वय समिति, बागलुङ
३. ऋषिराम कँडेल, प्रहरी उपरीक्षक, जिल्ला प्रहरी कार्यालय, बागलुङ
४. गोकर्ण श्रेष्ठ, स्वास्थ्य अधिकृत, नेपाल रेडक्रस सोसाइटी, बागलुङ
५. अच्युत अधिकारी, बरिष्ठ लेखा सहायक, नेपाल रेडक्रस सोसाइटी, बागलुङ
६. राम प्रसाद उपाध्याय, नायब सुब्बा, जिल्ला प्रशासन कार्यालय, बागलुङ
७. नन्दराम गौतम, कम्प्युटर अपरेटर, जिल्ला प्रशासन कार्यालय, बागलुङ
८. समिर आचार्य, नायब सुब्बा, जिल्ला प्रशासन कार्यालय, बागलुङ


चित्राङ्गत बराल
नायब प्रमुख जिल्ला अधिकारी

